









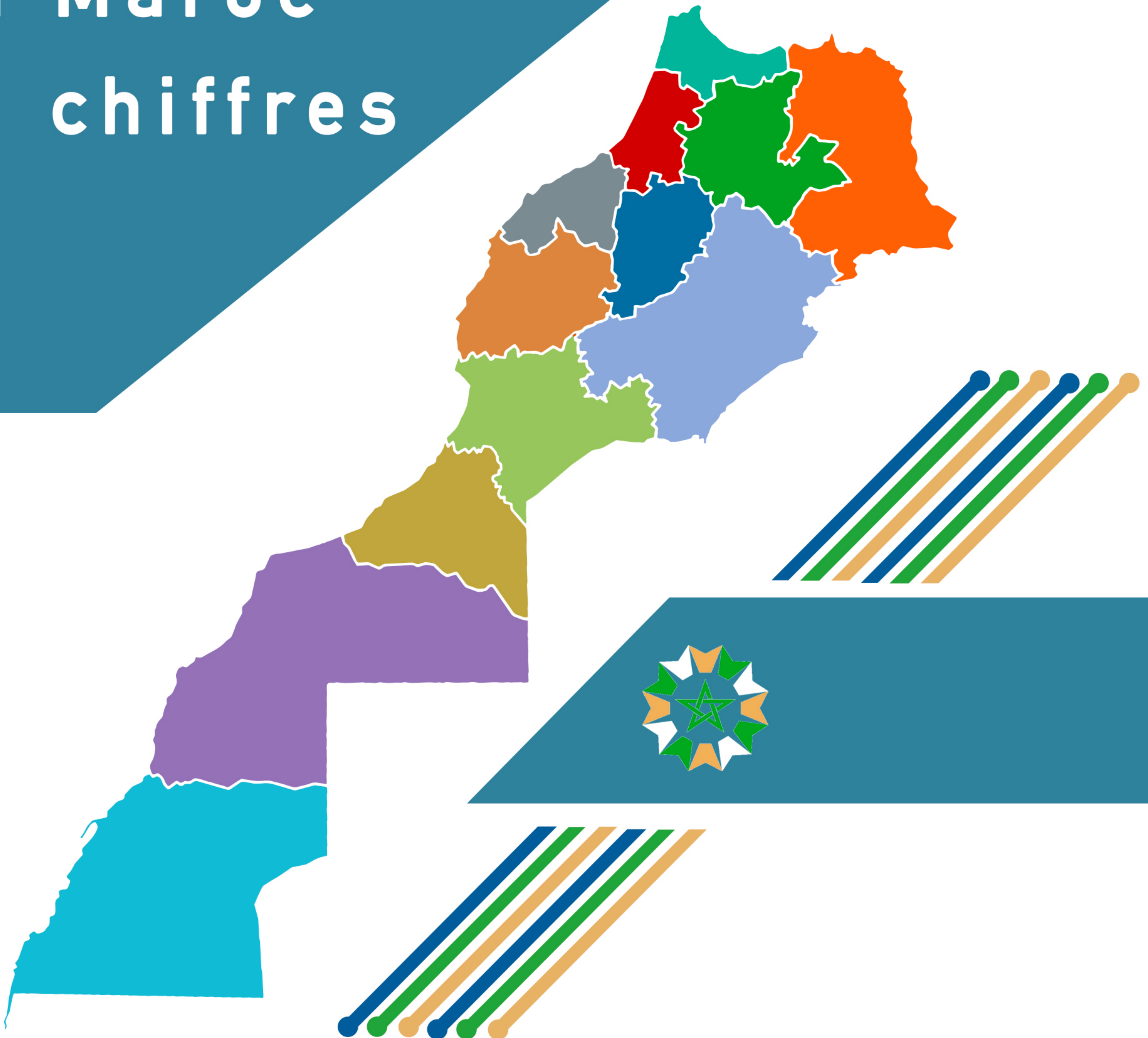
ROYAUME DU MAROC



Ministère de l'Intérieur

Direction Générale des Collectivités Territoriales

# Les régions du Maroc en chiffres





# Sommaire

Introduction	5
Les régions du Maroc	6
La région de Tanger-Tetouan-Al Hoceima	7
La région de l'Oriental	9
La région de Fès-Meknès	11
La région de Rabat-Salé-Kénitra	13
La région de Béni Mellal-Khénifra	15
La région de Casablanca-Settat	17
La région de Marrakech-Safi	19
La région de Draa-Tafilalet	21
La région de Souss-Massa	23
La région de Guelmim-Oued Noun	25
La région de Laâyoune-Sakia El Hamra	27
La région de Dakhla-Oued Ed-Dahab	29

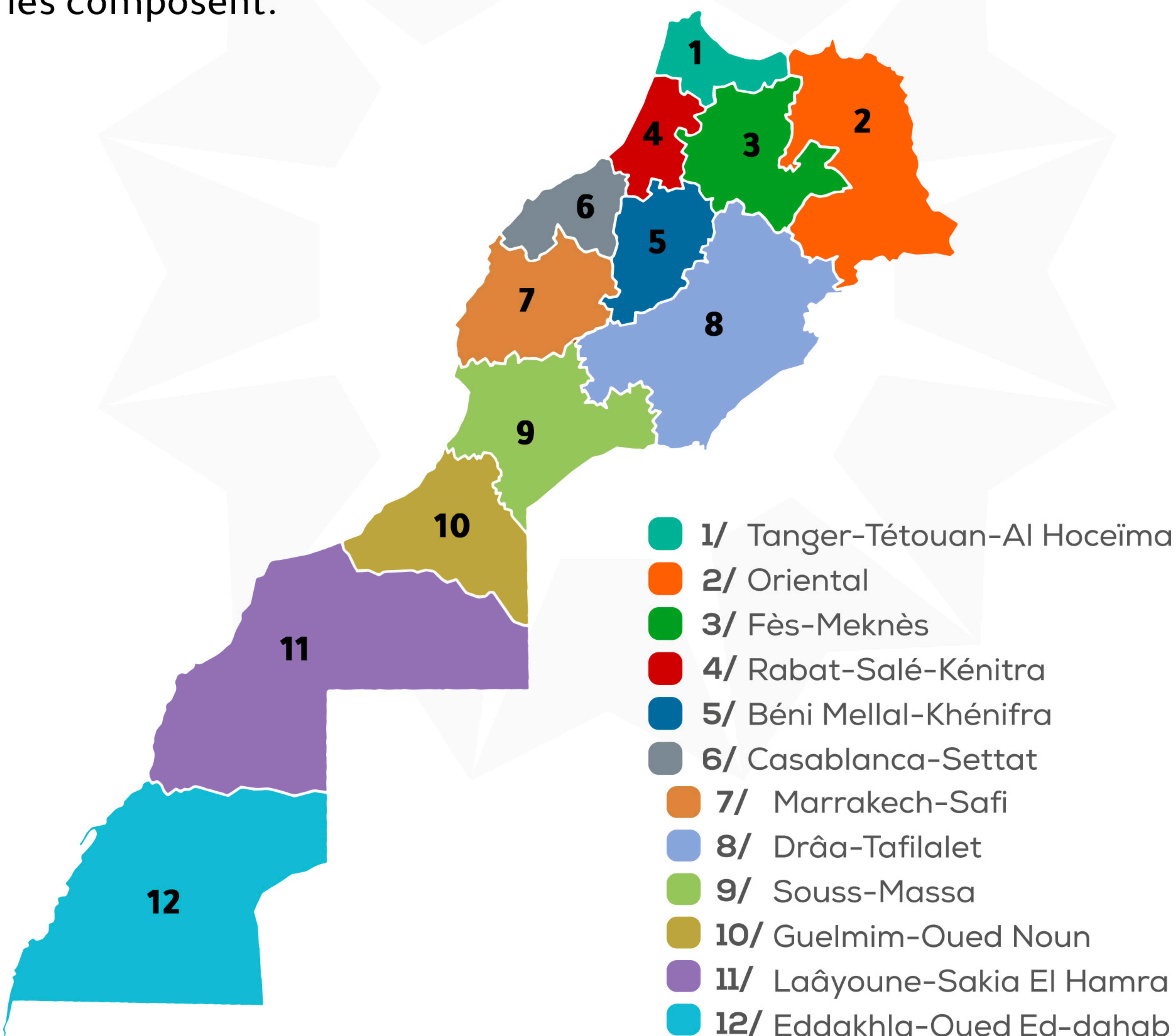
## Introduction

Comme stipulé dans l'article premier de la Constitution de 2011, l'organisation territoriale du Royaume est décentralisée, fondée sur une régionalisation avancée.

Elle prévoit trois niveaux distincts de collectivités territoriales régi chacun par sa propre loi organique : les Régions, les Préfectures et Provinces et les Communes.

## Les Régions du Maroc

Le Maroc compte 12 régions dont le Décret n°2.15.10 du 20 Février 2015 fixe les noms, les chefs-lieux et les Préfectures et Provinces qui les composent.





La Région est chargée de la promotion du développement intégré et durable à l'intérieur de son ressort territorial à travers son organisation, sa coordination et son suivi.

A cet effet, elle a la responsabilité, notamment de :

- L'amélioration de l'attractivité de son espace territorial et le renforcement de sa compétitivité économique ;
- La bonne utilisation de ses ressources naturelles, leur valorisation et leur préservation ;
- L'adoption de mesures et d'actions d'encouragement des entreprises et de leur environnement ;
- La mise en place du Programme de Développement Régional pour une durée de 6 ans, dans la perspective d'un développement durable sur la base d'une démarche participative;
- La mise en place du Schéma Régional d'Aménagement du Territoire, en concertation avec tous les acteurs concernés sur son territoire;

Le présent document regroupe des données sur les Régions du Maroc, relatives au découpage administratif de chaque Région, aux élus, aux principaux équipements et infrastructures et à quelques indicateurs socio-économiques;

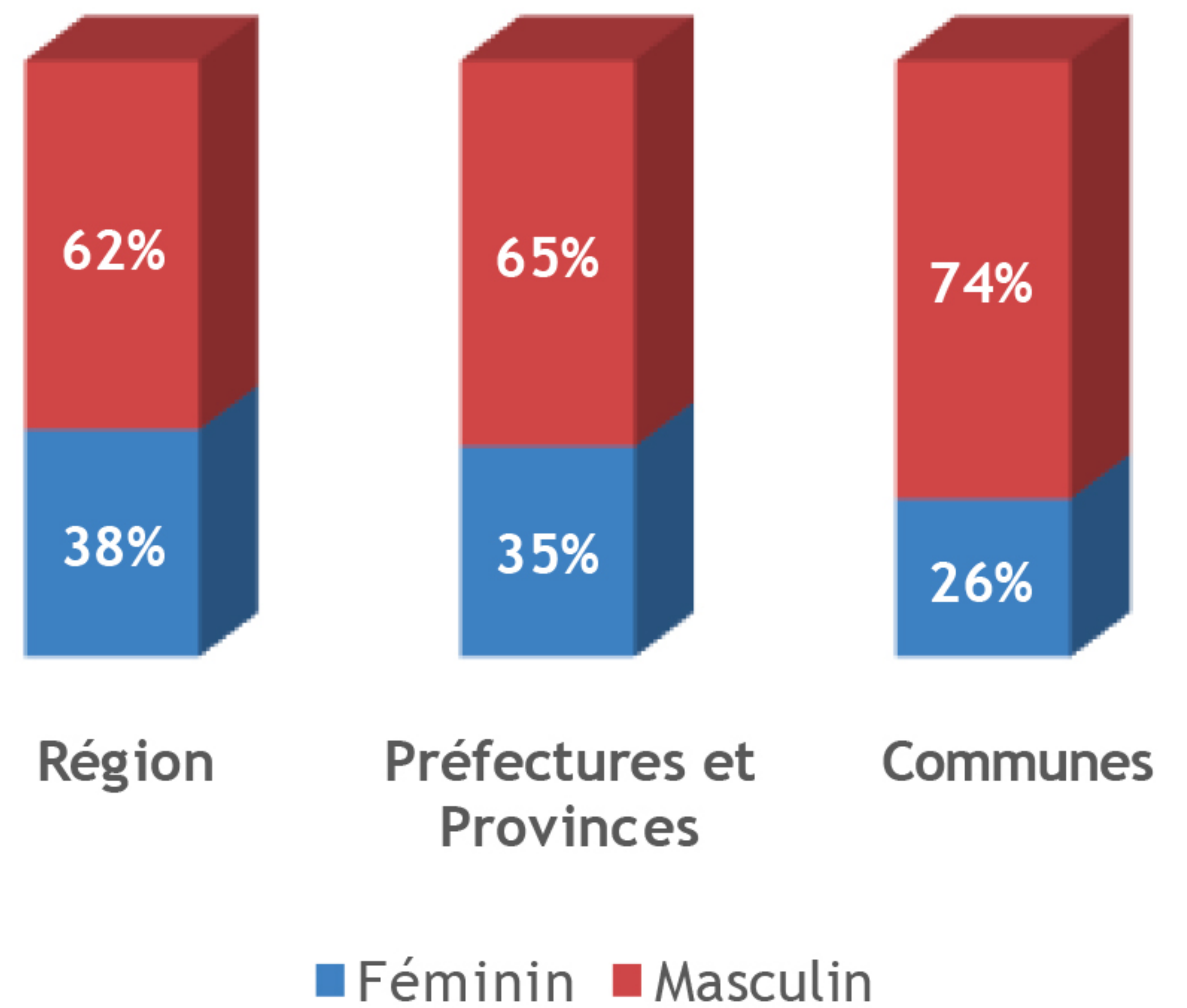
# RÉGION DE TANGER - TÉTOUAN - AL HOCEIMA



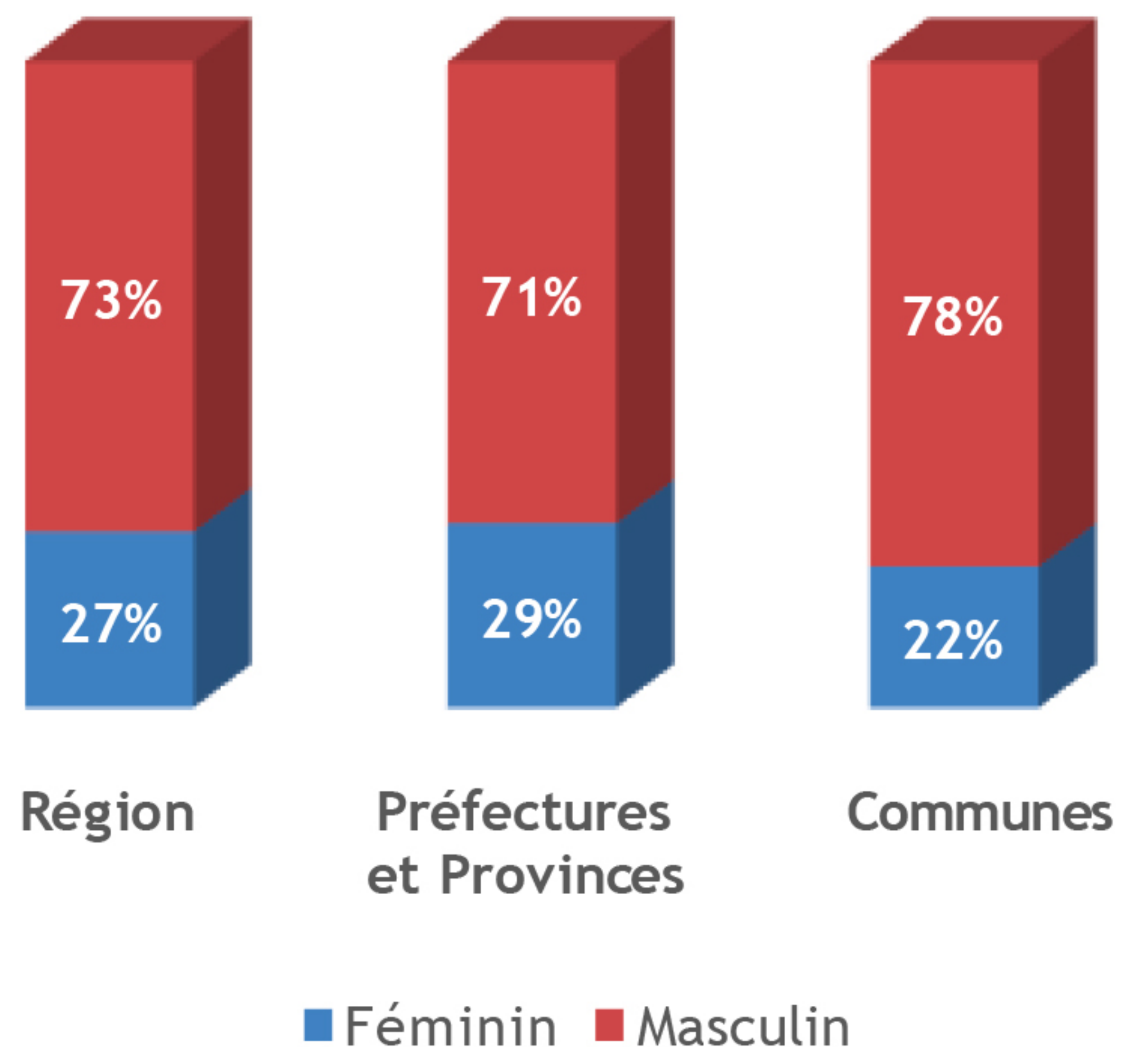
## Élus

Membres du Conseil de la Région	63
Membres des Conseils des Préfectures et Provinces	150
Membres des Conseils des Communes	3140

### Répartition des membres des conseils des Collectivités Territoriales par sexe



### Répartition des membres des bureaux des conseils des Collectivités Territoriales par sexe



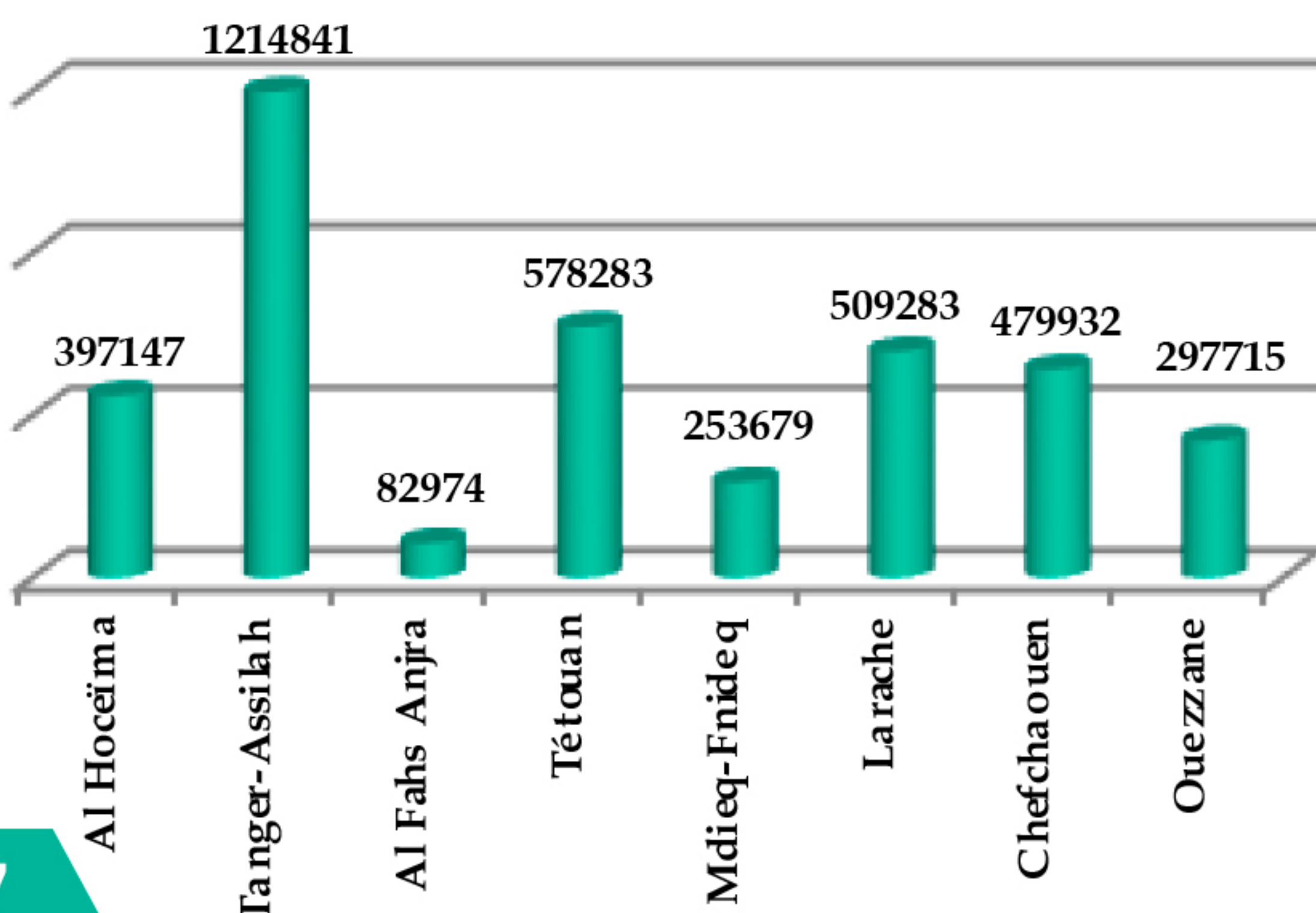
## Découpage

<b>Préfectures</b>	2
• Préfecture de Tanger-Assilah	
• Préfecture de Mdiq-Fnideq	
<b>Provinces</b>	6
• Province d'Al Hoceima	
• Province de Tétouan	
• Province de Larache	
• Province de Chefchaouen	
• Province de Fâhs-Anjra	
• Province d'Ouezzane	
<b>Cercles</b>	24
<b>Caïdats</b>	73
<b>Arrondissements</b>	4
<b>Communes</b>	146

## Population 3 813 854

10,61% de la population totale

### Répartition de la Population par préfecture et province (HCP 2021)



# Données générales

<b>Superficie</b>	17 262 km <sup>2</sup> 2,43% de la superficie totale
<b>Superficie agricole utile</b>	7 224,41 km <sup>2</sup>
<b>Réseau routier</b>	2 820,3 km
• Routes nationales :	956,10 km
• Routes régionales :	391,20 km
• Routes provinciales :	1 397,60 km
<b>Autoroutes</b>	165 km
<b>Réseau aéroportuaire</b>	
• 3 aéroports	
<b>Réseau portuaire</b>	
• 15 ports	
<b>Ressources en eaux superficielles</b>	
• 17 barrages	
<b>Industrie</b>	
• 1 Zone franche	
• 781 établissements	
<b>Tourisme</b>	
• 257 établissements touristiques dont 136 classés	
<b>Education et enseignement</b>	
• 1070 établissements primaires dont 212 privés	
• 292 collèges dont 96 privés	
• 150 lycées dont 37 privés	
• 3 Universités	

## Santé

- 20 hôpitaux dont 12 généraux et 5 spécialisés
- 79 établissements de soins de santé de base

## Justice

- 8 tribunaux de première instance
- 3 cours d'appel
- 1 tribunal de commerce

## Jeunesse sport et loisirs

- 49 installations sportives dont 21 centres sociaux sportifs de proximité intégrés
- 33 foyers féminins
- 70 maisons de jeunes

## Quelques Indicateurs

• <b>Densité démographique habitants/km<sup>2</sup></b>	222,2
• <b>Indice synthétique de fécondité (enfant/femme)</b>	2,2
• <b>Taux d'urbanisation</b>	62,1%
• <b>Taux de scolarisation</b>	94,6%
• <b>Taux d'analphabétisme</b>	31%
• <b>Taux d'activité</b>	46,6
• <b>Taux de chômage</b>	10,4%
• <b>Taux d'électrification rurale</b>	89,5%
• <b>Taux d'alimentation groupé en eau potable</b>	90%
• <b>PIB</b>	125 785 Mdhs
• <b>Contribution au PIB national</b>	10,9%
• <b>PIB/hab</b>	33 367dhs



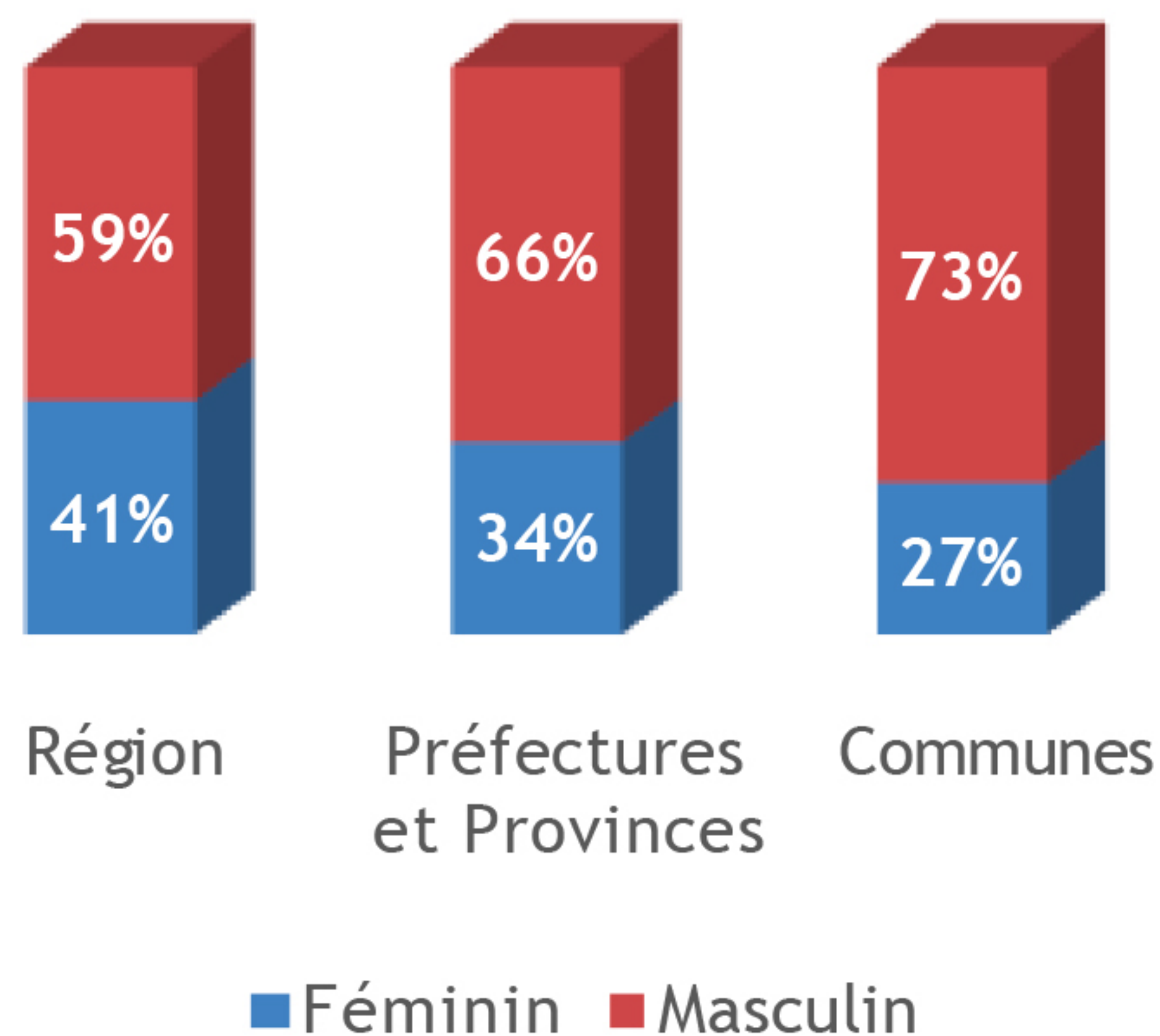
# RÉGION DE L'ORIENTAL



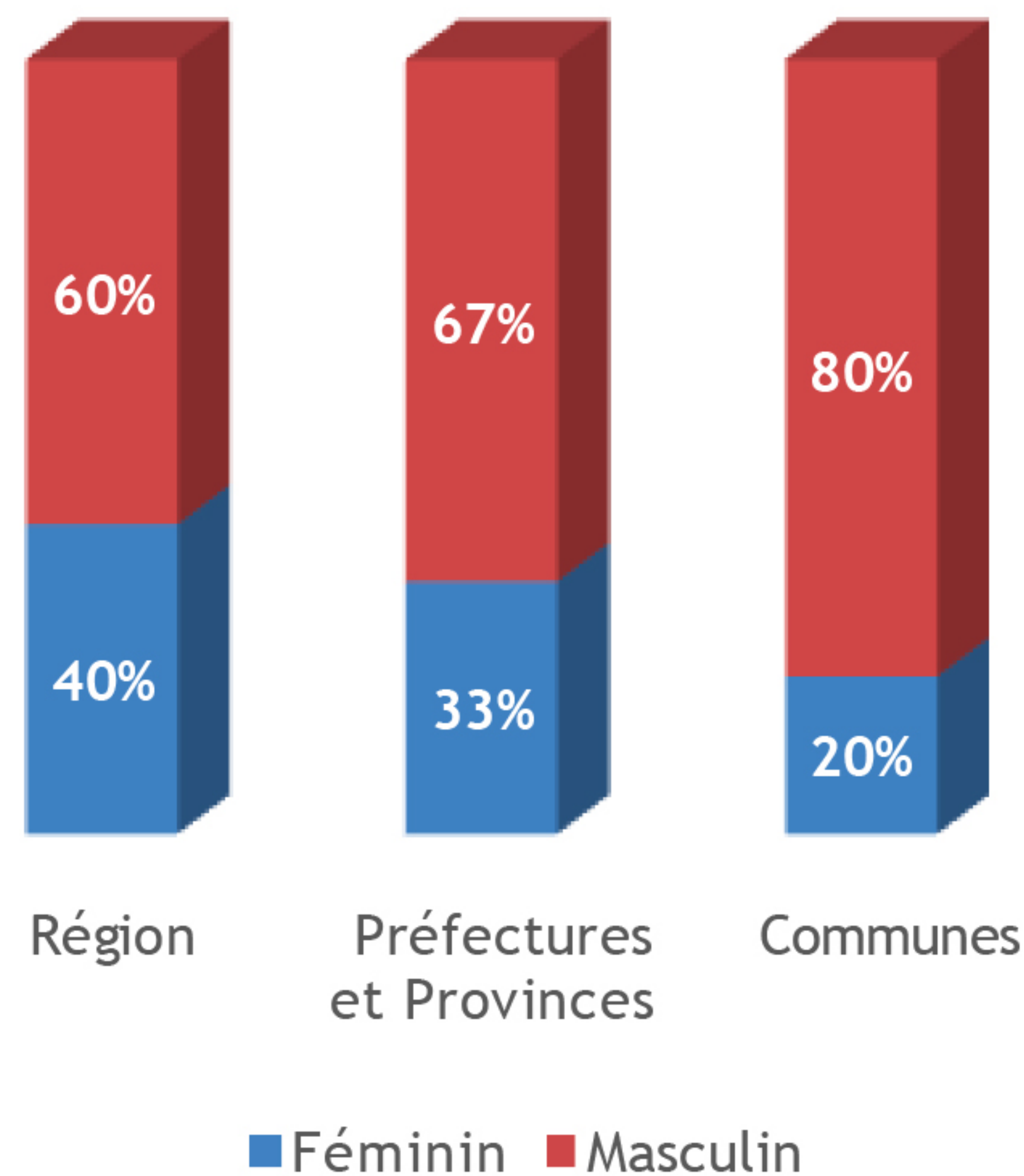
## Élus

Membres du Conseil de la Région	51
Membres des Conseils des Préfectures et Provinces	124
Membres des Conseils des Communes	2 537

Répartition des membres des conseils des Collectivités Territoriales par sexe



Répartition des membres des bureaux des conseils des Collectivités Territoriales par sexe



## Découpage

**Préfectures** 1

- Préfecture d'Oujda-Angad

**Provinces** 7

- Province de Jerada
- Province de Berkane
- Province de Taourirt
- Province de Figuig
- Province de Nador
- Province de Guercif
- Province de Driouch

**Cercles** 19

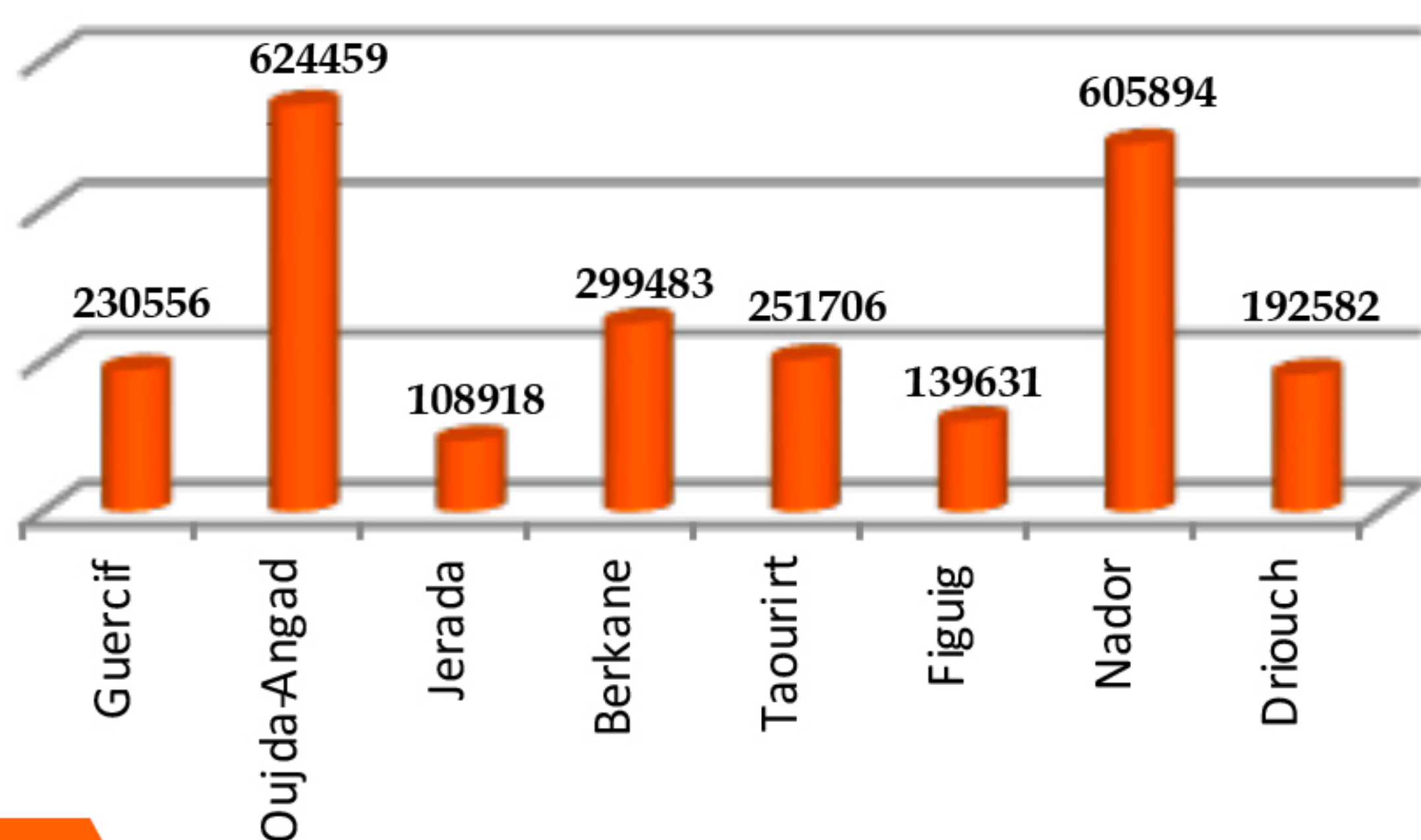
**Caïdats** 58

**Communes** 124

## Population 2 453 229

6,82% de la population totale

Répartition de la Population par préfecture et province (HCP 2021)



# Données générales

**Superficie** 88 681 km<sup>2</sup>  
12,48% du territoire national

**Superficie agricole utile** 7 307,40 km<sup>2</sup>

**Réseau routier** 5 652 km

• Routes Nationales : 1 434,46 Km

• Routes Régionales : 912,46 Km

• Routes Provinciales : 2 491,28 Km

**Autoroutes** 320 km

**Réseau aéroportuaire** 3 aéroports

**Réseau portuaire** • 3 ports

## Ressources en eaux superficielles

• 3 barrages

## Industrie

• 2 zones franches

• 2 parcs industriels

• 1 zone d'activité économique

• 1 technopole

• 4 zones industrielles

• 408 établissements industriels

## Energie

• 1 station thermique

• 2 usines hydrauliques

## Tourisme

• 1 station balnéaire

• 119 établissements touristiques dont 80 classés

## Education et enseignement

• 996 établissements primaires dont 174 privés

• 200 collèges dont 51 privés et 2 annexes

• 105 lycées dont 19 privés

• 1 université

## Santé

• 1 CHU

• 10 hôpitaux

• 41 dispensaires ruraux

• 212 centres de santé

## Justice

• 6 tribunaux de première instance

• 2 cours d'appel

• 1 tribunal administratif

• 1 tribunal de commerce

## Jeunesse sport et loisirs

• 105 installations sportives

• 36 foyers féminins

• 49 maisons de jeunes

## Quelques Indicateurs

• **Densité démographique habitants/km<sup>2</sup>** 27,2

• **Indice synthétique de fécondité (enfant/femme)** 2,1

• **Taux d'urbanisation** 65,4%

• **Taux de scolarisation** 92,3%

• **Taux d'analphabétisme** 34,4%

• **Taux d'activité** 42,4%

• **Taux de chômage** 20,7%

• **Taux d'électrification rurale** 98,53%

• **Taux d'alimentation groupé en eau potable** 96%

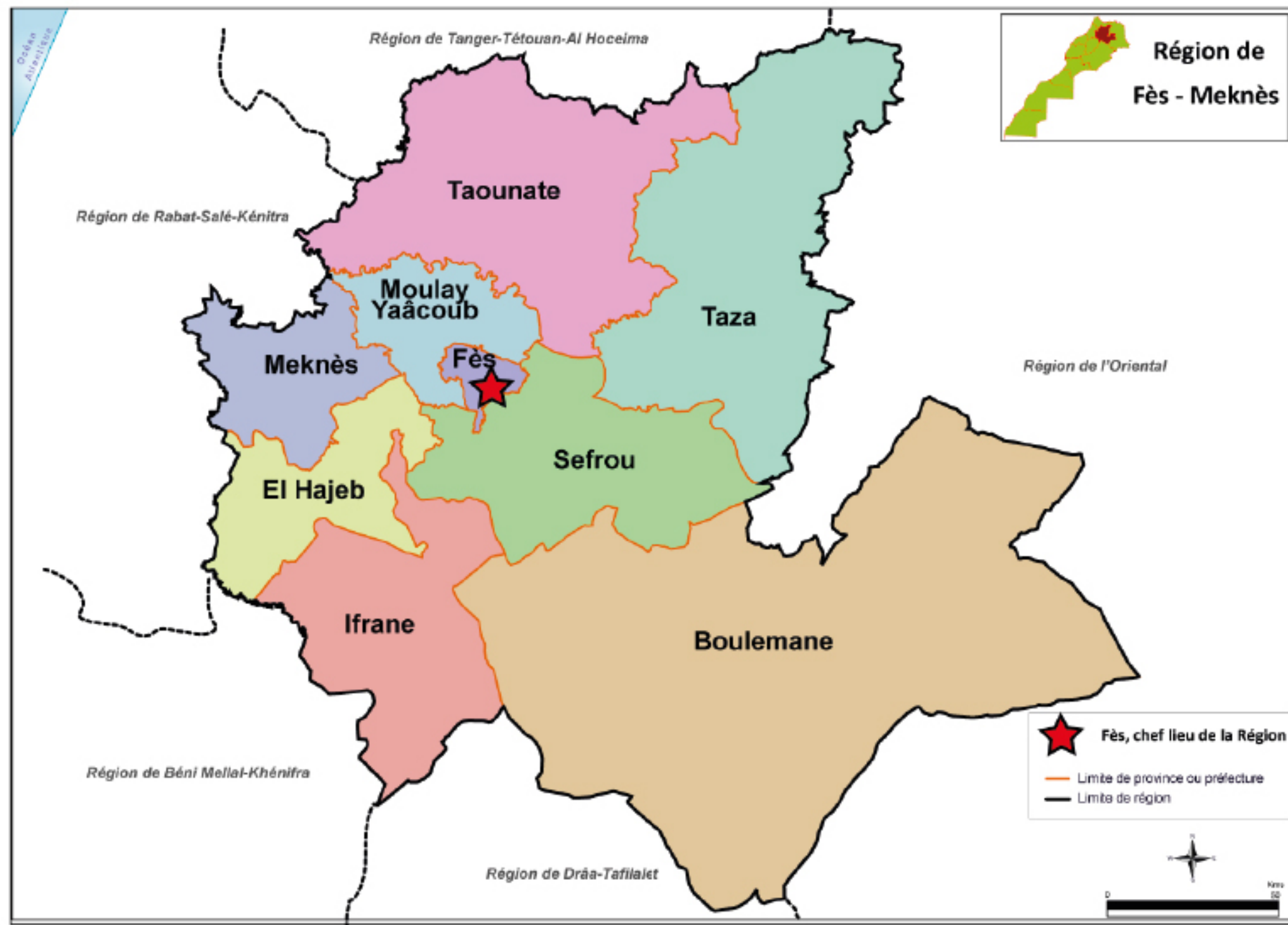
• **PIB** 59 278 Mdhs

• **Contribution au PIB national** 5,1%

• **PIB/hab** 24 419 dhs



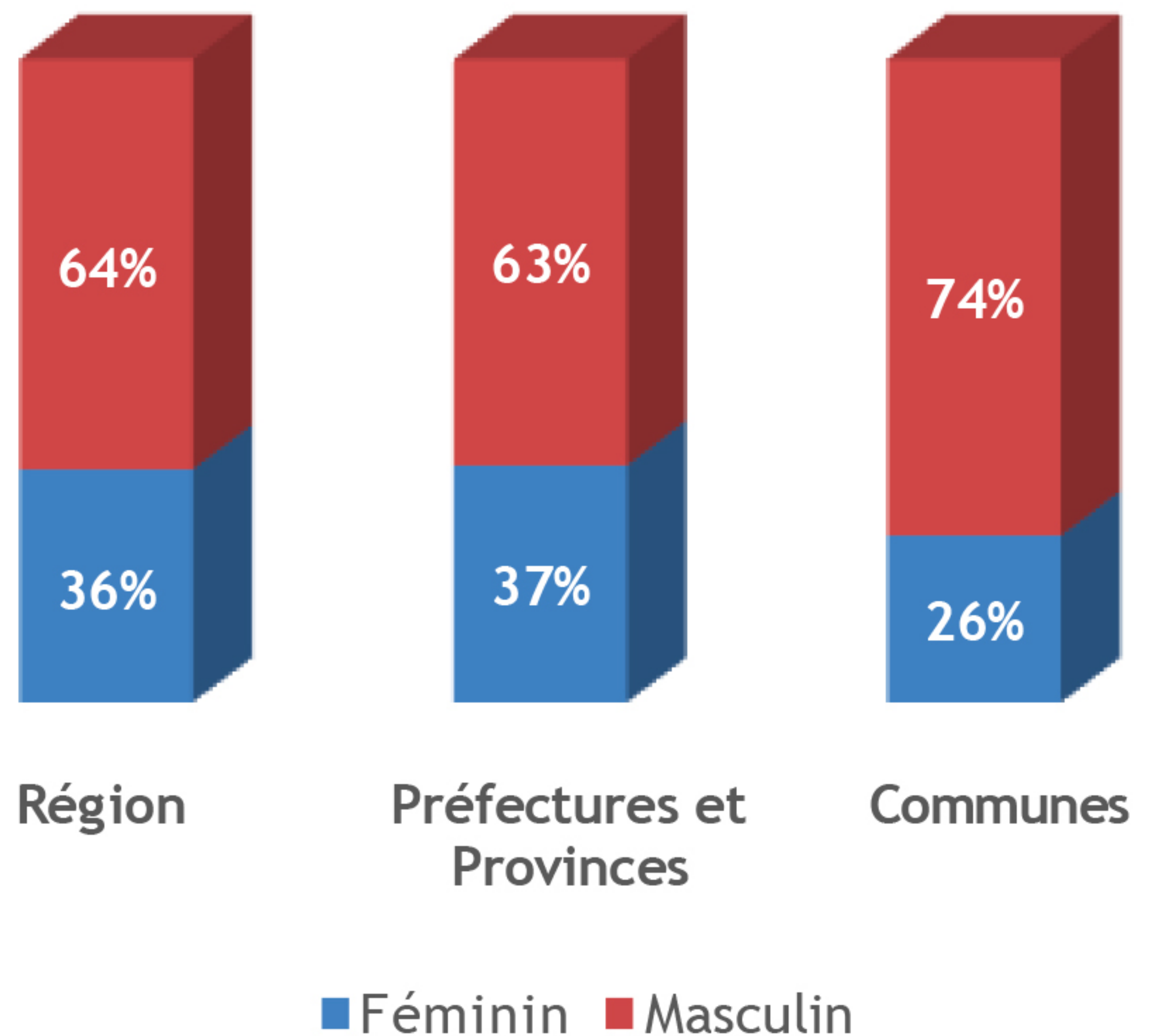
# RÉGION DE FÈS - MEKNÈS



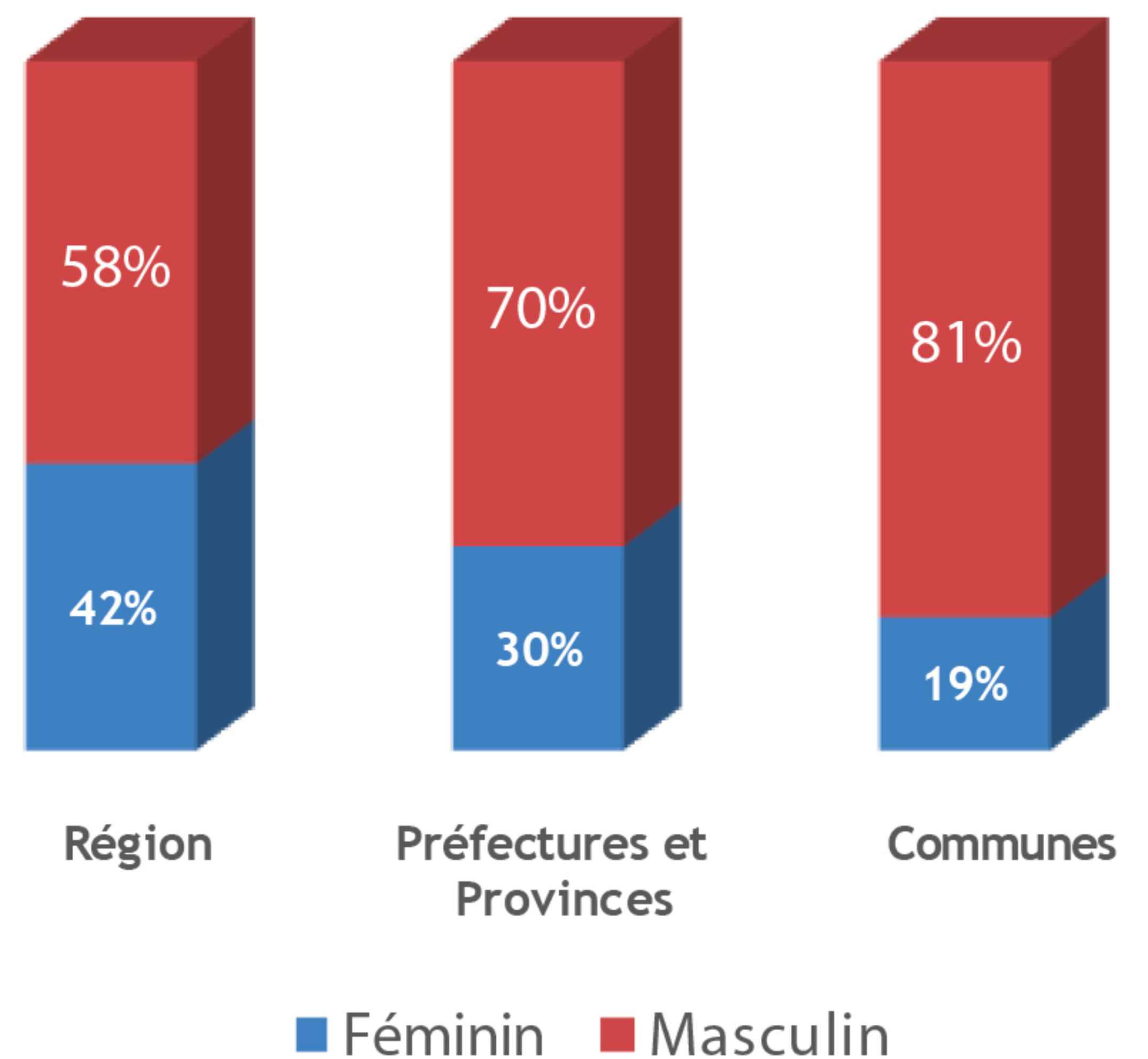
## Élus

Membres du Conseil de la Région	69
Membres des Conseils des Préfectures et Provinces	171
Membres des Conseils des Communes	4 103

Répartition des membres des conseils des Collectivités Territoriales par sexe



Répartition des membres des bureaux des conseils des Collectivités Territoriales par sexe



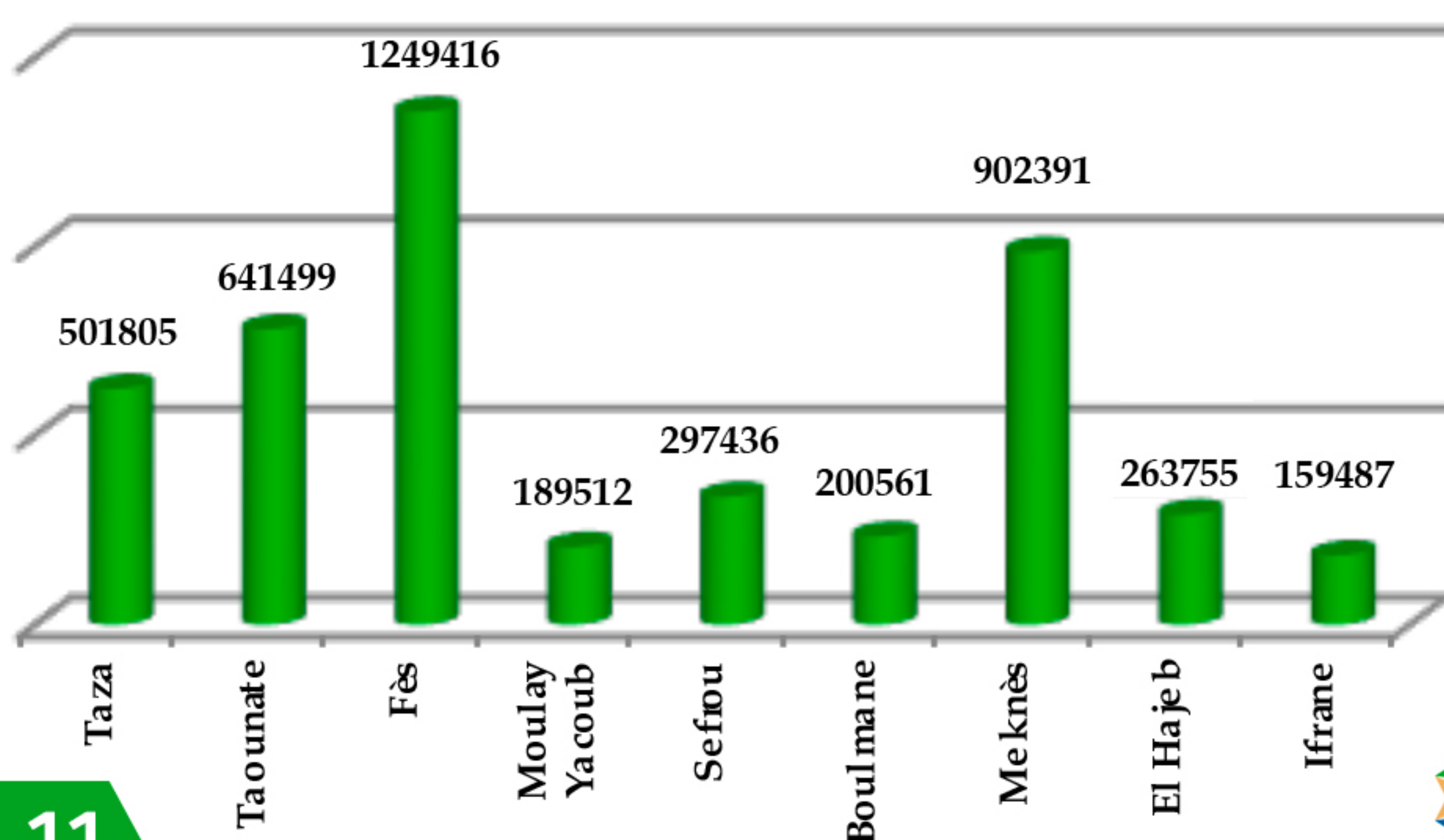
## Découpage

<b>Préfectures</b>	2
• Préfecture de Fès	
• Préfecture de Meknès	
<b>Provinces</b>	7
• Province de Taza	
• Province de Taounate	
• Province de Moulay Yaacoub	
• Province de Sefrou	
• Province de Boulemane	
• Province d'El Hajeb	
• Province d'Ifrane	
<b>Cercles</b>	26
<b>Caïdats</b>	90
<b>Arrondissements</b>	6
<b>Communes</b>	194

## Population 4 405 862

12,25% de la population totale

Répartition de la Population par préfecture et province (HCP 2021)



# Données générales

**Superficie** 40 075 km<sup>2</sup>  
5,64% de la superficie totale

**Superficie agricole utile** 13 356,39 km<sup>2</sup>

**Réseau routier** 7 624 km

- Routes nationales 1 403 km
- Routes régionales 1 355 km
- Routes provinciales 4 866 km

**Autoroutes** 202 km

**Réseau aéroportuaire**

- 1 aéroport

**Ressources en eaux superficielles**

- 4 grands barrages
- 3 petits barrages

**Industrie**

- 1 014 établissements

**Tourisme**

- 369 établissements touristiques dont 102 classés
- 4 musées

**Education et enseignement**

- 1 381 établissements primaires dont 376 privés
- 1594 écoles satellitaires
- 418 collèges dont 154 privés
- 217 lycées dont 71 privés
- 2 universités

**Santé**

- 1 CHU
- 21 hôpitaux
- 129 dispensaires ruraux
- 267 centres sanitaires

**Justice**

- 7 tribunaux de première instance
- 3 cours d'appel
- 2 tribunaux administratifs
- 1 cour d'appel de commerce
- 2 tribunaux de commerce

**Jeunesse sport et loisirs**

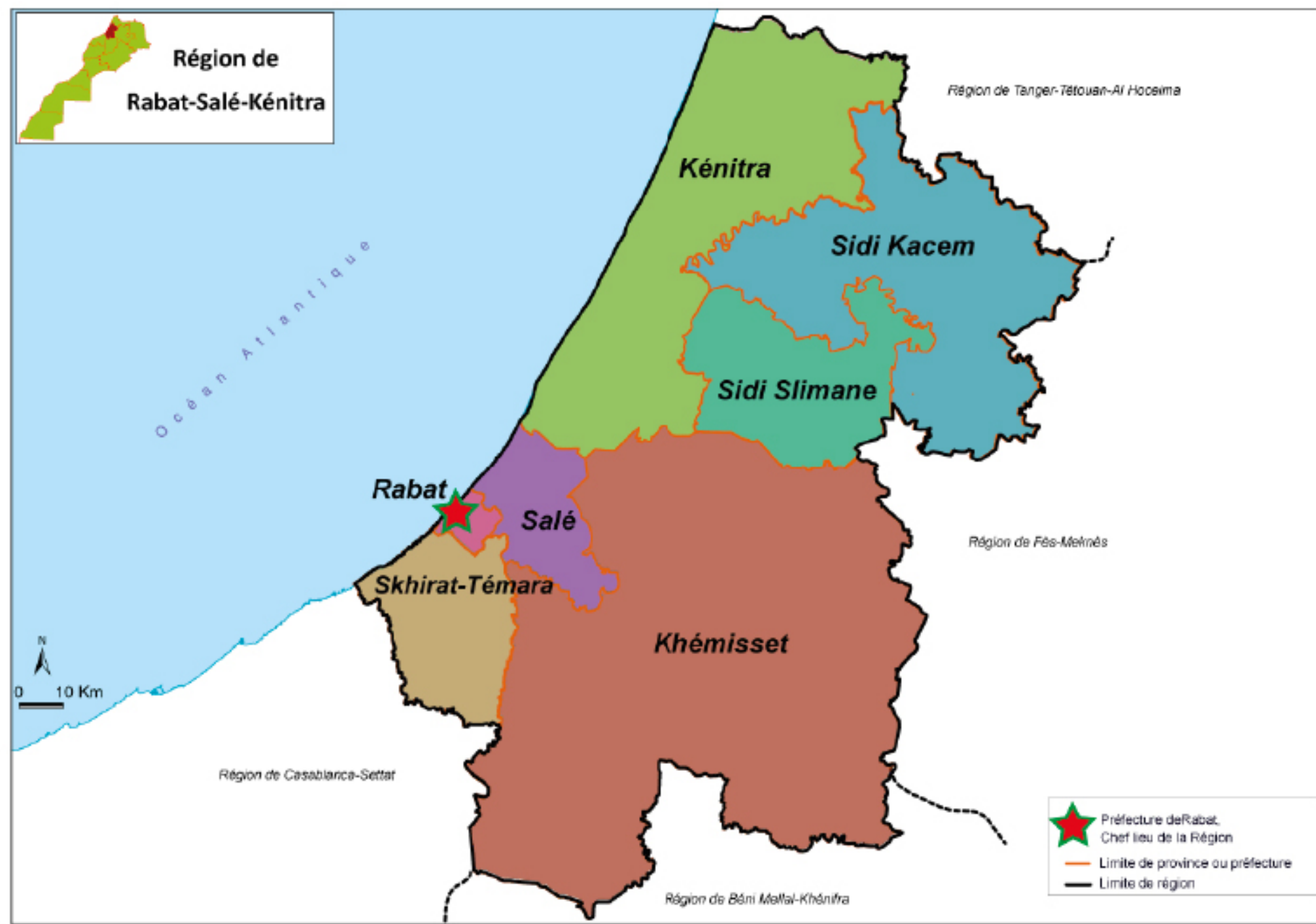
- 157 installations sportives
- 63 foyers féminins
- 99 maisons de jeunes

## Quelques Indicateurs

- **Densité démographique habitants/km<sup>2</sup>** 105,7
- **Indice synthétique de fécondité (enfant/femme)** 2,1
- **Taux d'urbanisation** 61%
- **Taux de scolarisation** 93,8%
- **Taux d'analphabétisme** 35,2%
- **Taux d'activité** 42,4%
- **Taux de chômage** 12,5%
- **Taux d'électrification rurale** 99,27%
- **Taux d'alimentation groupé en eau potable** 97%
- **PIB** 96 547 Mdhs
- **Contribution au PIB national** 8,4%
- **PIB/hab** 22 057 dhs



# RÉGION DE RABAT - SALÉ - KÉNITRA



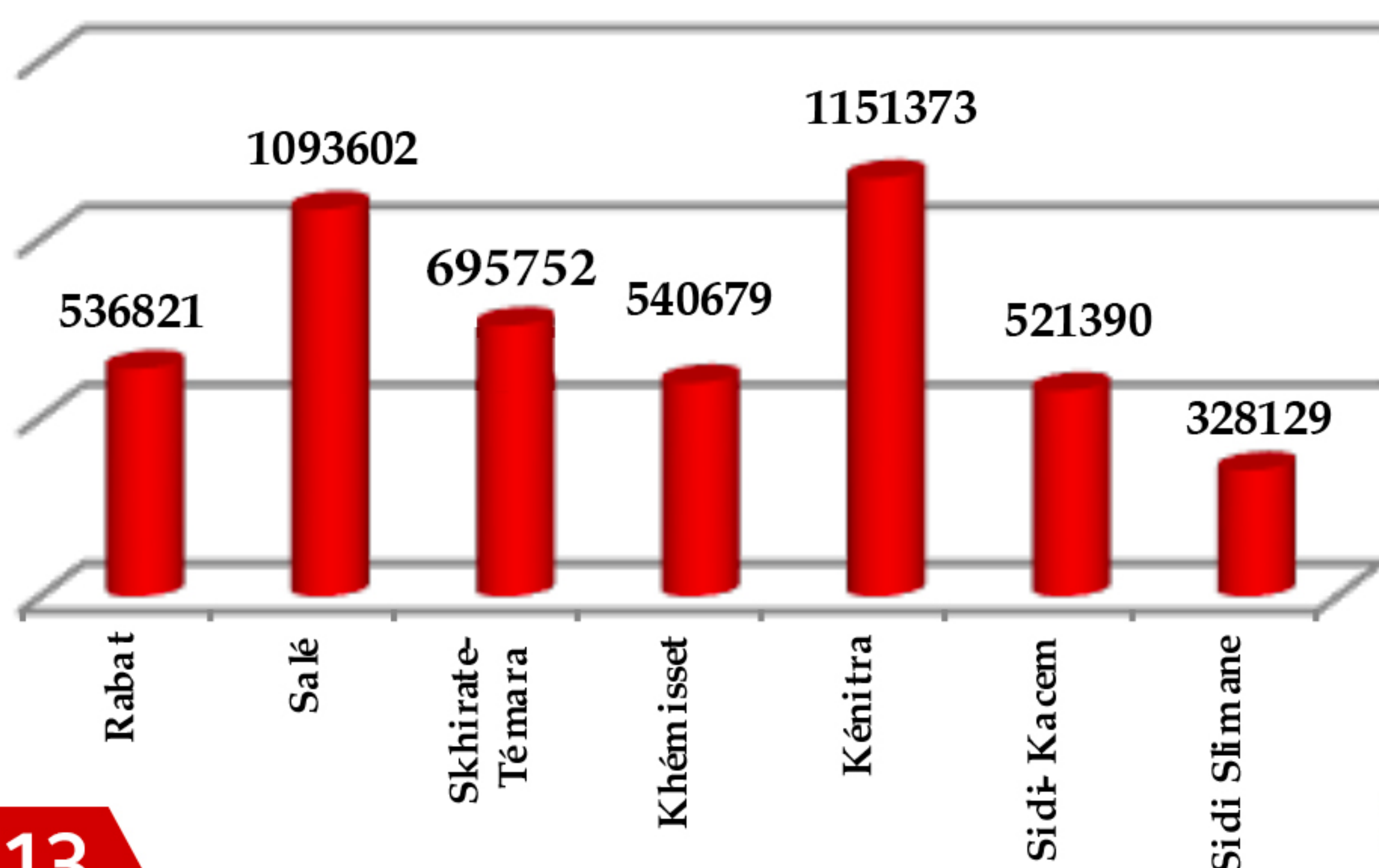
## Découpage

<b>Préfectures</b>	<b>3</b>
• Préfecture de Rabat	
• Préfecture de Salé	
• Préfecture Skhirate-Temara	
<b>Provinces</b>	<b>4</b>
• Province de Khemisset	
• Province de Kénitra	
• Province de Sidi Kacem	
• Province de Sidi Slimane	
<b>Cercles</b>	<b>18</b>
<b>Caïdats</b>	<b>62</b>
<b>Arrondissements</b>	<b>10</b>
<b>Communes</b>	<b>114</b>

## Population 4 867 744

13,54% de la population totale

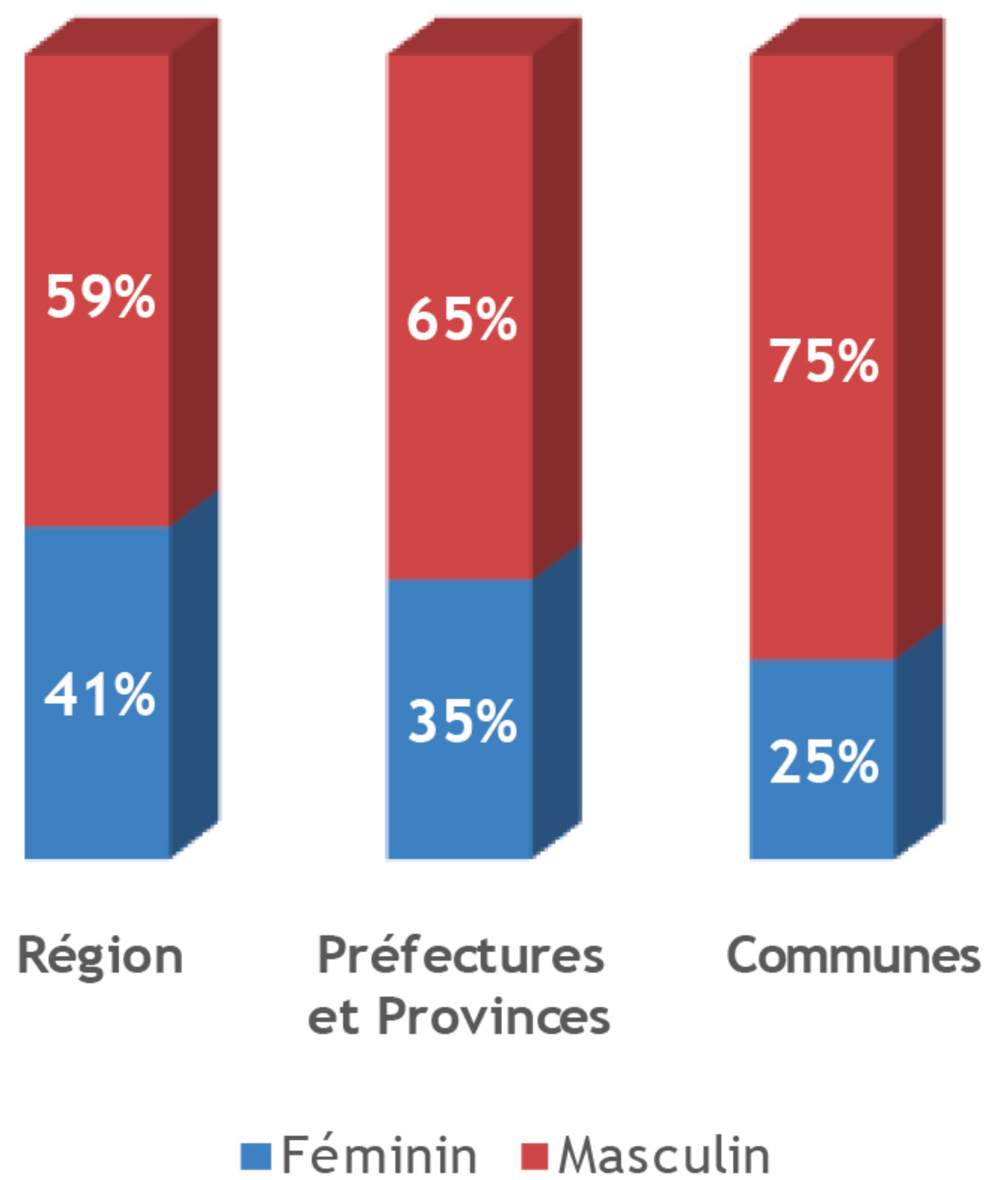
Répartition de la Population par préfecture et province (HCP 2021)



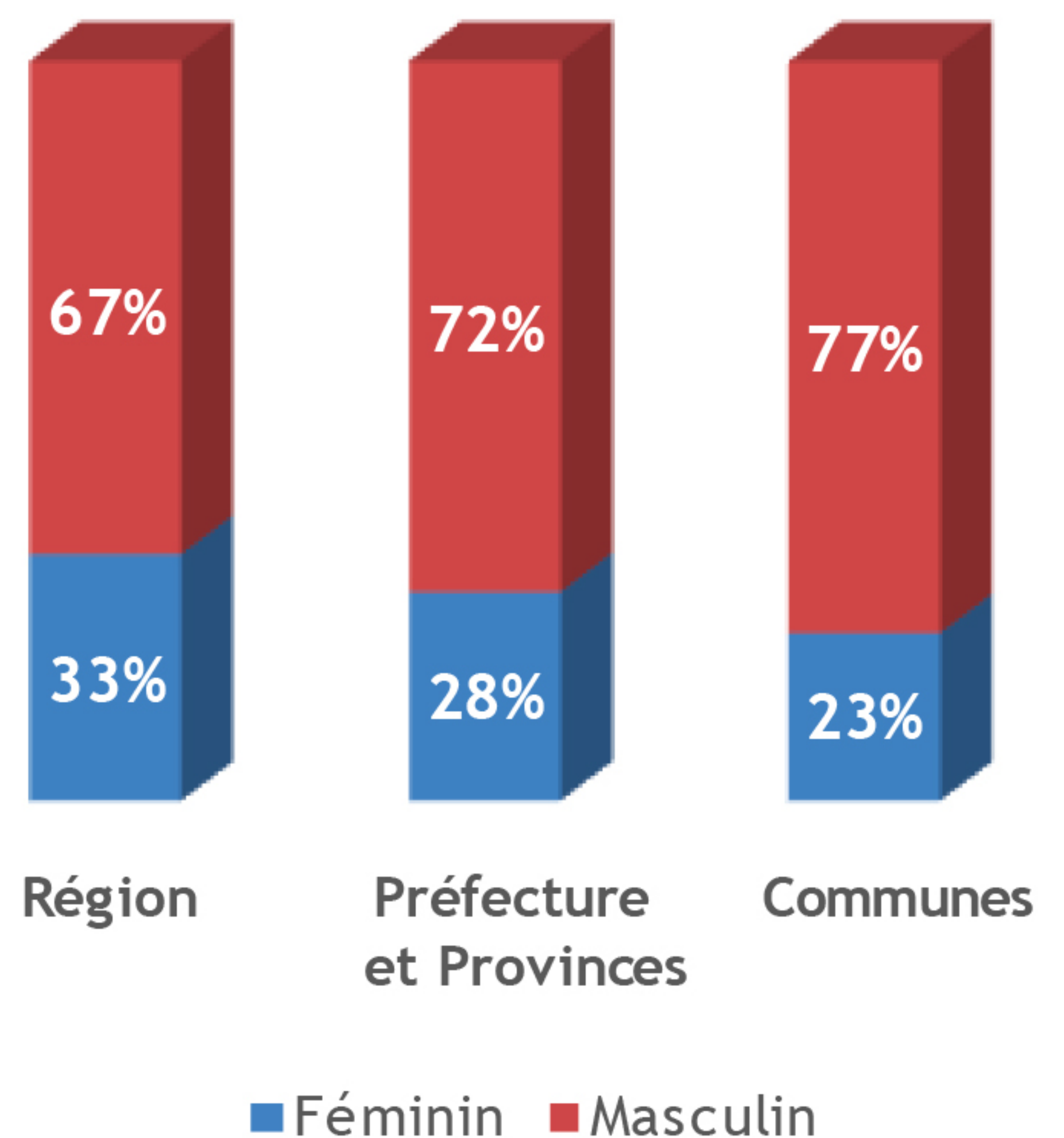
## Élus

<b>Membres du Conseil de la Région</b>	<b>75</b>
<b>Membres des Conseils des Préfectures et Provinces</b>	<b>161</b>
<b>Membres des Conseils des Communes</b>	<b>2 893</b>

Répartition des membres des conseils des Collectivités Territoriales par sexe



Répartition des membres des bureaux des conseils des Collectivités Territoriales par sexe





# Données générales

**Superficie** 18 194 km<sup>2</sup>  
2,56% de la superficie totale

**Superficie agricole utile** 10 193,69 km<sup>2</sup>

**Réseau routier** 5 169 km

- Routes nationales 413 km
- Routes régionales 815 km
- Routes provinciales 3941 km

**Autoroutes** 304,5 km

**Réseau aéroportuaire** 1 aéroport

**Réseau portuaire**

- 3 ports

**Ressources en eaux superficielles**

- 3 barrages

**Industrie**

- 5 Zones industrielles
- 2 P2I (Plates formes Industrielles Intégrées)
- 776 établissements

**Tourisme**

- 93 établissements touristiques dont 58 classés
- 15 musées

**Education et enseignement**

- 1230 établissements primaires dont 453 privés
- 472 collèges dont 223 privés
- 289 lycées dont 139 privés
- 4 universités

**Santé**

- 1 CHU
- 19 hôpitaux
- 236 établissements de soins de santé de base

**Justice**

- 9 tribunaux de première instance
- 3 cours d'appel
- 1 cours d'appel administrative
- 1 tribunal administratif
- 1 tribunal de commerce

**Jeunesse sport et loisirs**

- 190 installations sportives
- 39 foyers féminins
- 78 maisons de jeunes

## Quelques Indicateurs

- **Densité démographique habitants/km<sup>2</sup>** 251,8
- **Indice synthétique de fécondité (enfant/femme)** 2,1
- **Taux d'urbanisation** 70,2%
- **Taux d'analphabétisme** 29%
- **Taux d'activité** 44,2%
- **Taux de chômage** 12,7%
- **Taux d'électrification rurale** 99,89%
- **Taux d'alimentation groupé en eau potable** 99,7%
- **PIB** 176 353 Mdhs
- **Contribution au PIB national** 15,3%
- **PIB/hab** 36 596 dhs



# RÉGION DE BENI MELLAL KHÉNIFRA



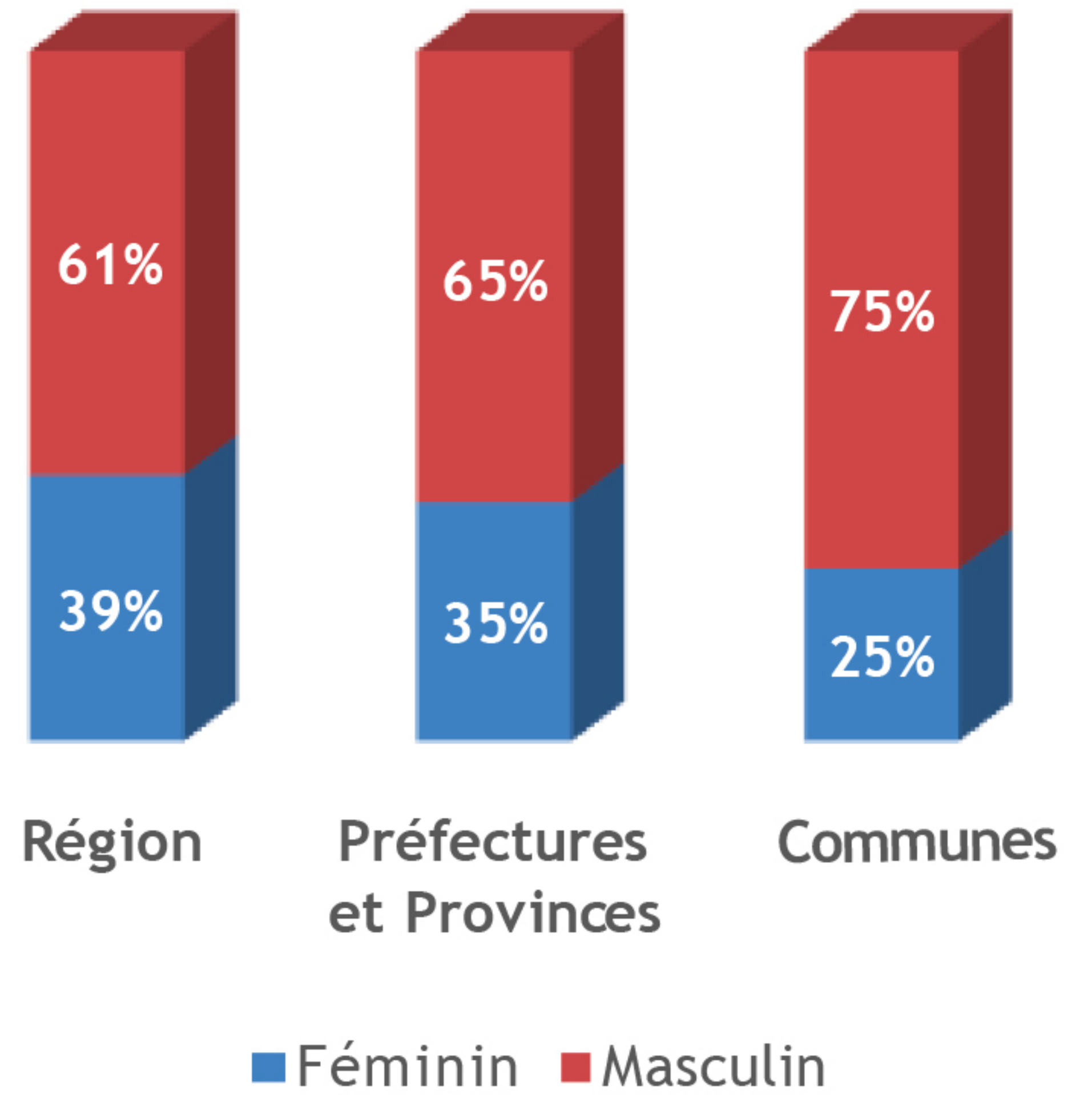
## Élus

Membres du Conseil de la Région	57
Membres des Conseils des Préfectures et Provinces	101
Membres des Conseils des Communes	2 929

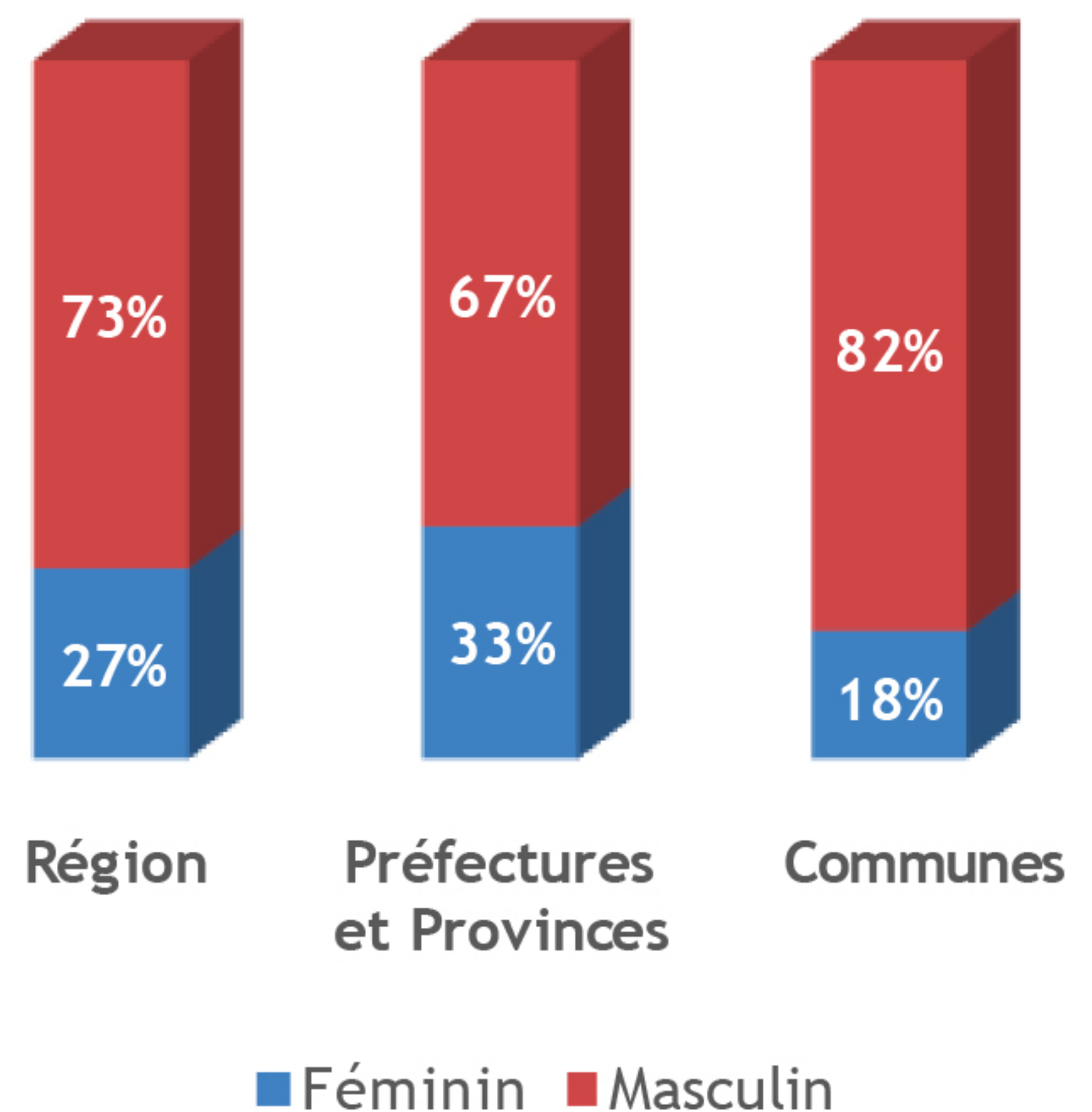
## Découpage

<b>Provinces</b>	5
<ul style="list-style-type: none"> <li>Province de Béni Mellal</li> <li>Province d'Azilal</li> <li>Province de Khénifra</li> <li>Province de Khouribga</li> <li>Province de Fqui Ben Saleh</li> </ul>	
<b>Cercles</b>	19
<b>Caïdats</b>	60
<b>Communes</b>	135

Répartition des membres des conseils des Collectivités Territoriales par sexe



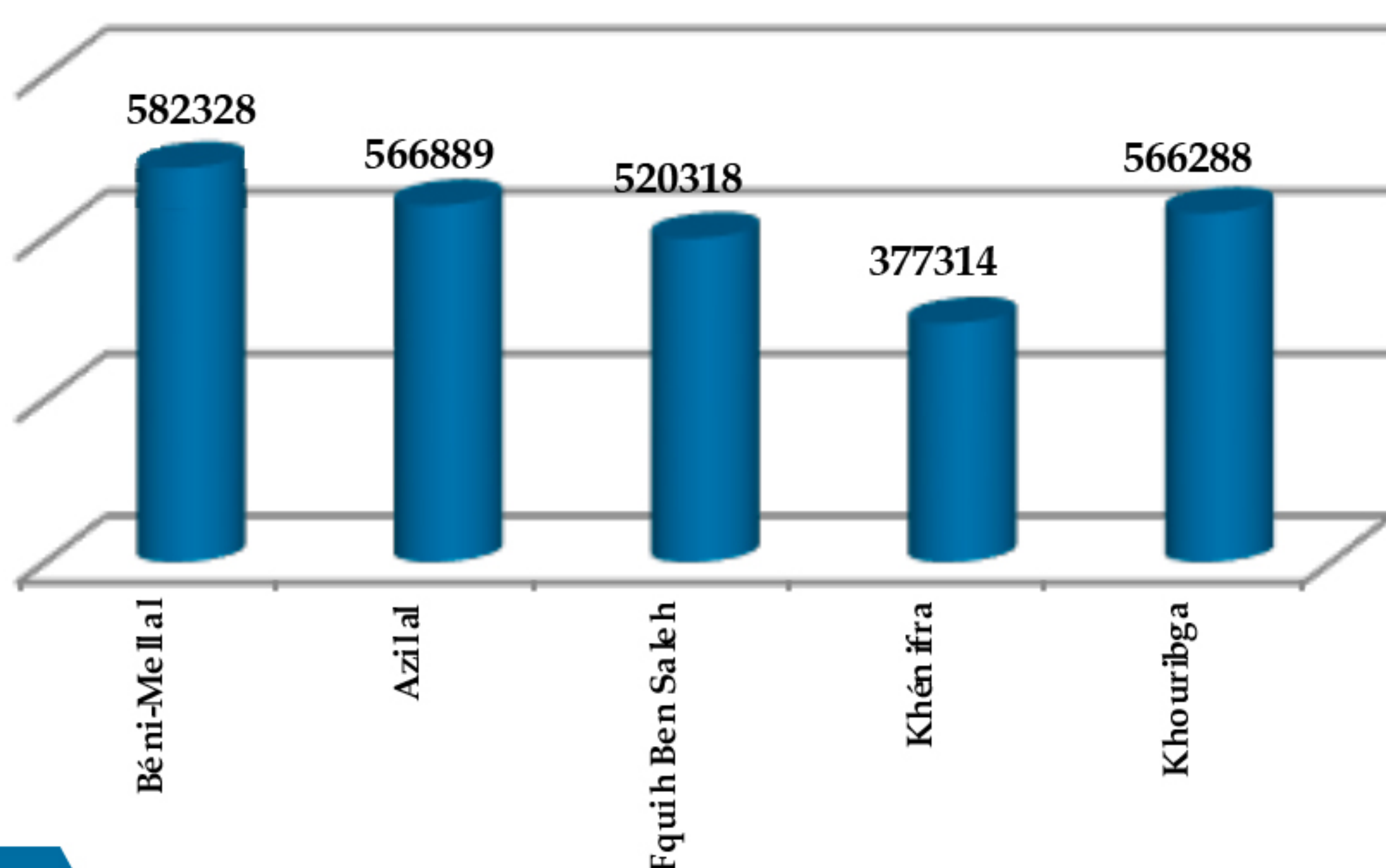
Répartition des membres des bureaux des conseils des Collectivités Territoriales par sexe



## Population 2 613 137

7,27% de la population totale

Répartition de la Population par préfecture et province (HCP 2021)



# Données générales

**Superficie** 28 374 km<sup>2</sup>  
3,99% de la superficie totale

**Superficie agricole utile** 9 590 km<sup>2</sup>

**Réseau routier** 4 299 km

• Routes Nationales : 339 Km

• Routes Régionales : 1 488 Km

• Routes Provinciales : 2 472 Km

**Réseau aéroportuaire** 1 aéroport

## Ressources en eaux superficielles

• 4 barrages

## Industrie

• 315 établissements

## Tourisme

• 157 établissements touristiques dont 45 classés

## Education et enseignement

• 771 établissements primaires dont 178 privés

• 199 collèges dont 54 privés

• 113 lycées dont 27 privés

• 3 universités

## Santé

• 9 hôpitaux

• 117 dispensaires urbains

• 47 centres sanitaires urbains

• 120 centres de santé communaux ruraux

• 97 dispensaires ruraux

## Justice

• 8 tribunaux de première instance

• 2 cours d'appel

## Jeunesse sport et loisirs

• 109 installations sportives

• 29 foyers féminins

• 42 maisons de jeunes

• 7 Centres de formation professionnels féminins

## Quelques Indicateurs

• Densité démographique habitants/km <sup>2</sup>	88,8
• Indice synthétique de fécondité (enfant/femme)	2,4
• Taux d'urbanisation	49,51%
• Taux de scolarisation	95,1%
• Taux d'analphabétisme	38,7%
• Taux d'activité	43,5%
• Taux de chômage	7,4%
• Taux d'électrification rurale	98,48%
• Taux d'alimentation groupé en eau potable	97%
• PIB	68 784 Mdhs
• Contribution au PIB national	6,0%
• PIB/hab	26 480 dhs



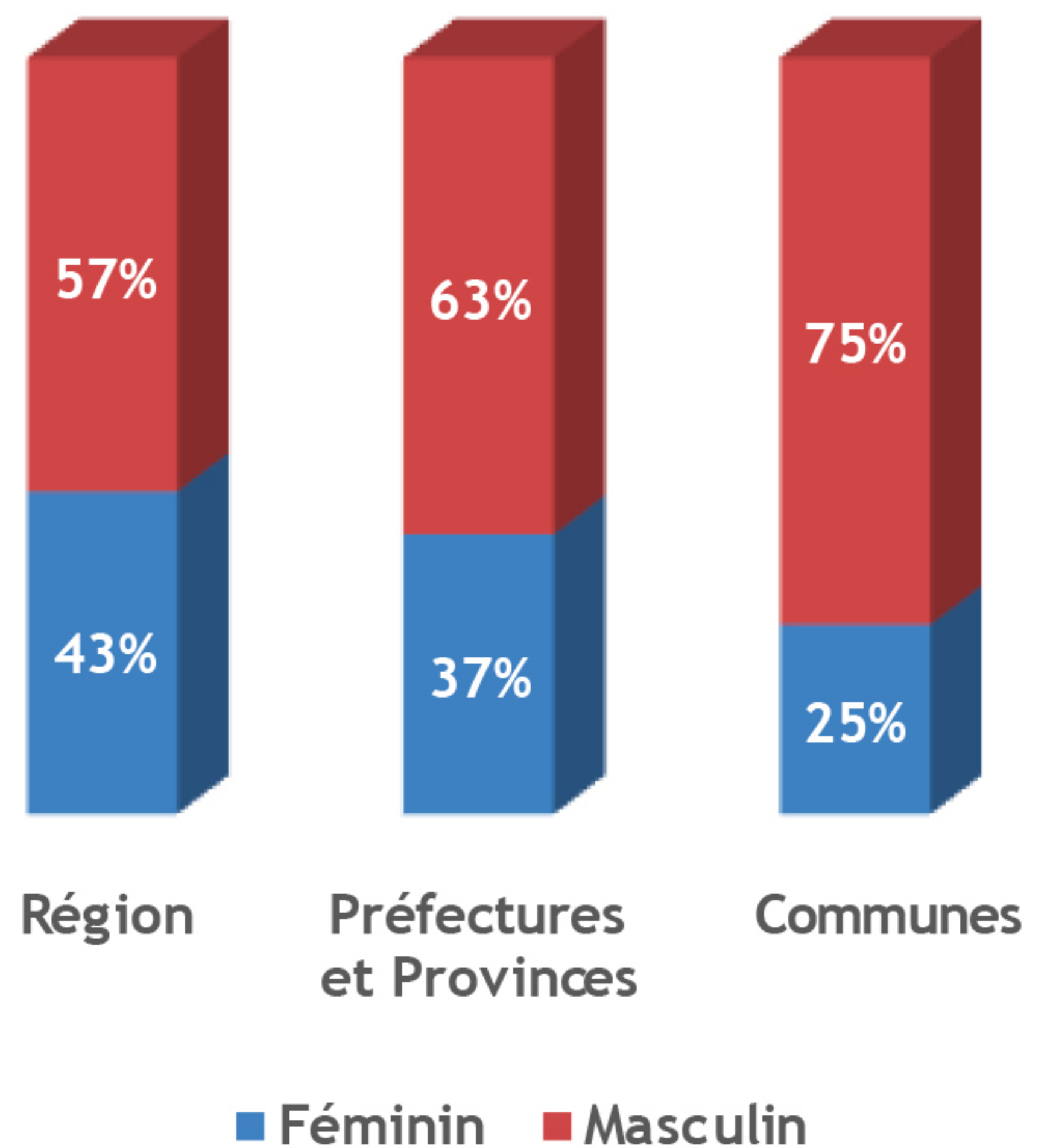
# RÉGION DE CASABLANCA-SETTAT



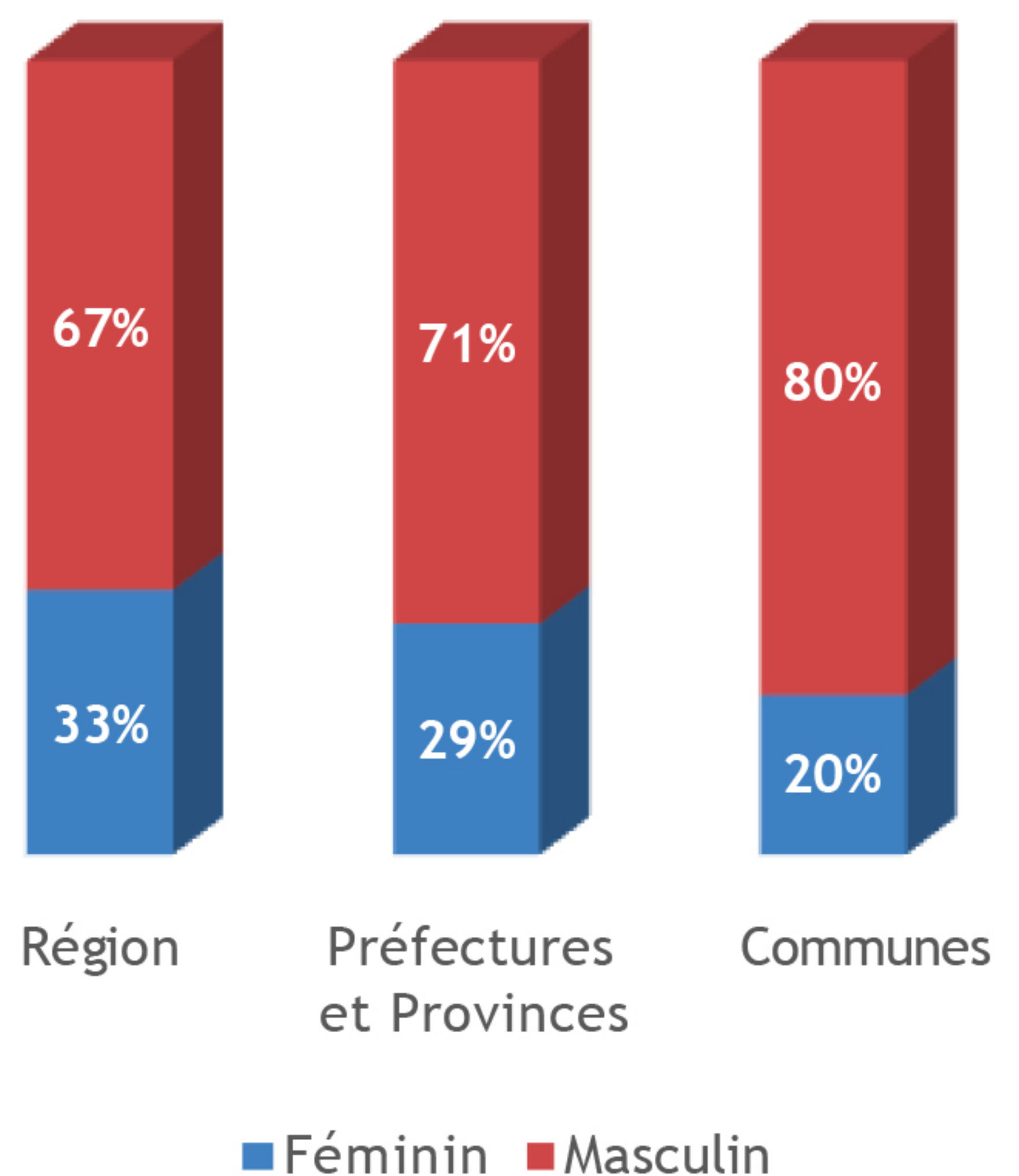
## Élus

Membres du Conseil de la Région	75
Membres des Conseils des Préfectures et Provinces	181
Membres des Conseils des Communes	3 606

Répartition des membres des conseils des Collectivités Territoriales par sexe



Répartition des membres des bureaux des conseils des Collectivités Territoriales par sexe



## Découpage

### Préfectures 2

- Préfecture de Casablanca
- Préfecture de Mohammadia

### Provinces 7

- Province d'El Jadida
- Province de Settata
- Province de Benslimane
- Province de Nouaceur
- Province de Médiaouna
- Province de Sidi Bennour
- Province de Berrechid

### Préfecture d'Arrondissements 8

- PA Casablanca Anfa
- PA Al Fida Mers Sultan
- PA Aïn-Chok
- PA Sidi Bernoussi
- PA Ben M'sick
- PA Hay-Hassani
- PA Aïn Sebaâ Hay Mohammadi
- PA Moulay Rachid

### Cercles 19

### Caïdats 59

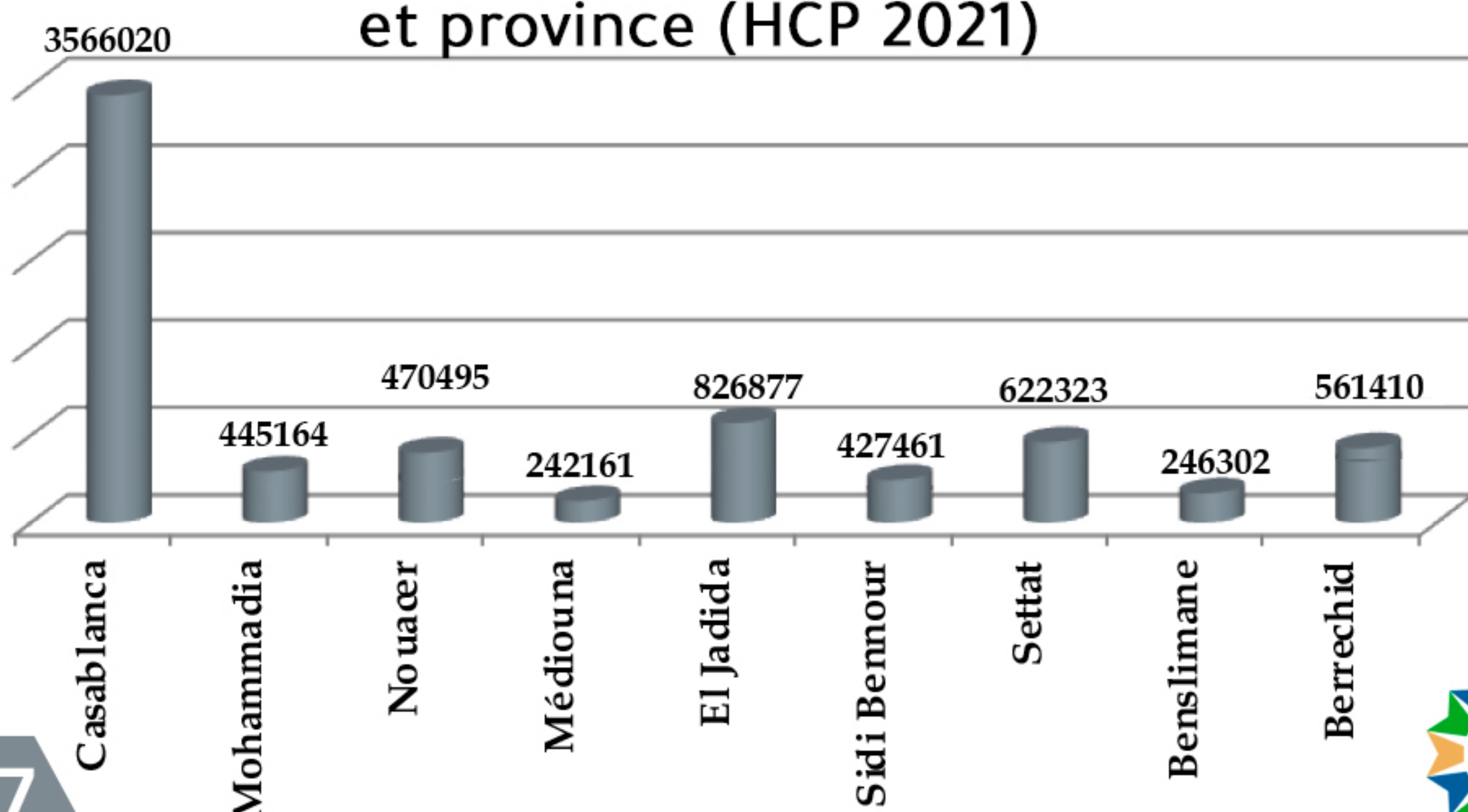
### Arrondissements 16

### Communes 153

## Population 7 408 213

20,61% de la population totale

Répartition de la Population par préfecture et province (HCP 2021)



# Données générales

**Superficie** 19 448 km<sup>2</sup>  
2,74% de la superficie totale

**Superficie agricole utile** 13 356,39 km<sup>2</sup>

**Réseau routier** 6 791 km

• Routes Nationales : 796,7 Km

• Routes Régionales : 969,3 Km

• Routes Provinciales : 4140,3 Km

**Autoroutes** 945,5 km

**Réseau aéroportuaire** 3 aéroports

**Réseau portuaire** 4 ports

## Ressources en eaux superficielles

• 7 grands et moyens barrages

• 20 petits barrages

## Industrie

• 3.097 établissements industriels

## Tourisme

• 178 établissements touristiques dont 130 classés

• 10 musées

## Education et enseignement

• 3051 établissements primaires dont 825 privés

• 2229 écoles satellitaires

• 3 écoles communautaires

• 698 collèges dont 375 privés

• 454 lycées dont 245 privés

• 3 universités

## Santé

• 1 CHU

• 14 hôpitaux

• 342 établissements de soins de santé de base

## Justice

• 8 tribunaux de première instance

• 3 cours d'appel

• 1 tribunal administratif

• 1 cour d'appel de commerce

• 1 tribunal de commerce

## Jeunesse sport et loisirs

• 211 installations sportives

• 35 foyers féminins

• 89 maisons de jeunes

## Quelques Indicateurs

• **Densité démographique habitants/km<sup>2</sup>** 352,8

• **Indice synthétique de fécondité (enfant/femme)** 2,21

• **Taux d'urbanisation** 74%

• **Taux de scolarisation** 98,6%

• **Taux d'analphabétisme** 26,2%

• **Taux d'activité** 47,8%

• **Taux de chômage** 13,4%

• **Taux d'électrification rurale** 86%

• **Taux d'alimentation groupé en eau potable** 91%

• **PIB** 366 211 Mdhs

• **Contribution au PIB national** 31,8%

• **PIB/hab** 50 075 dhs



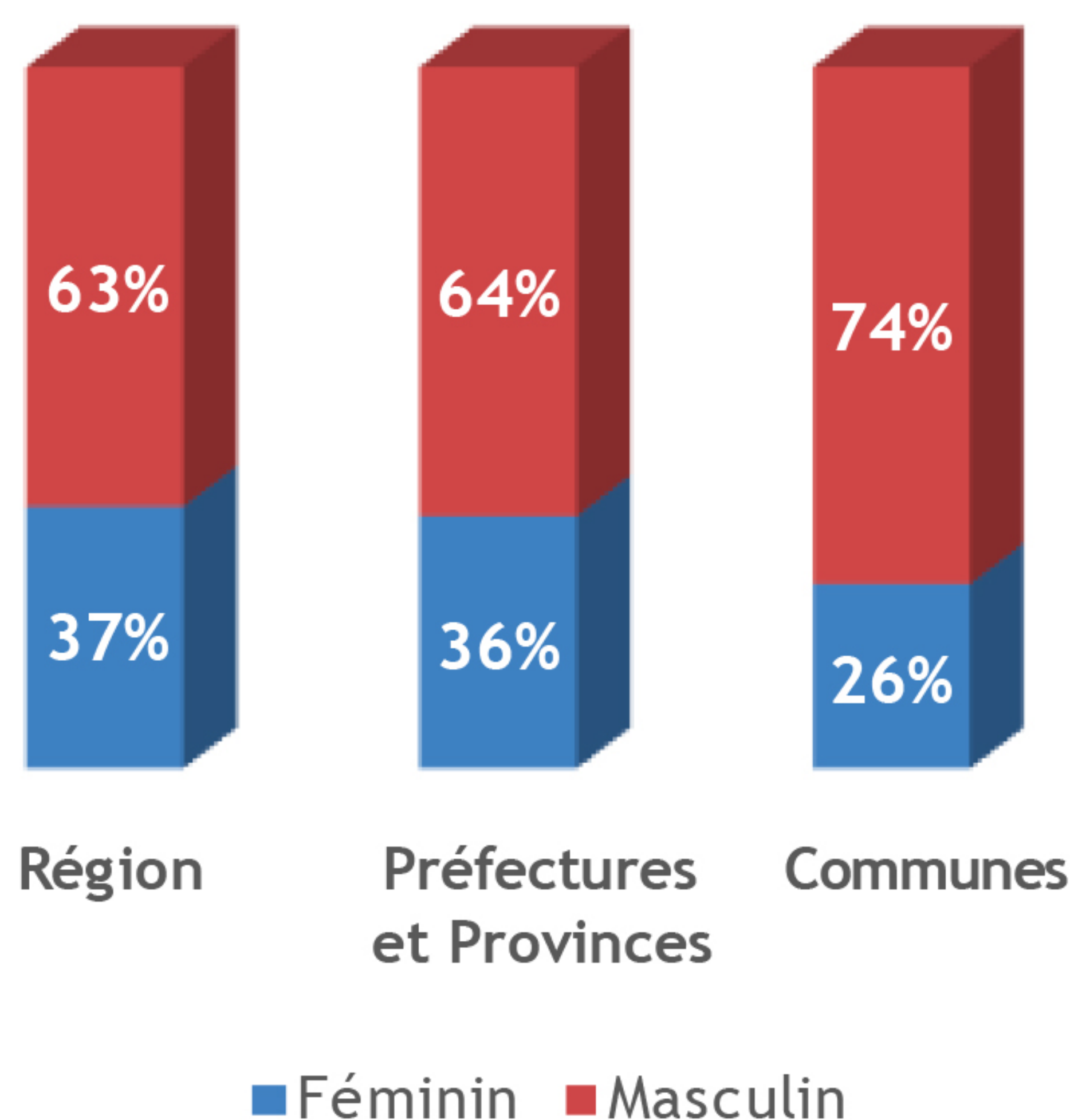
# RÉGION DE MARRAKECH - SAFI



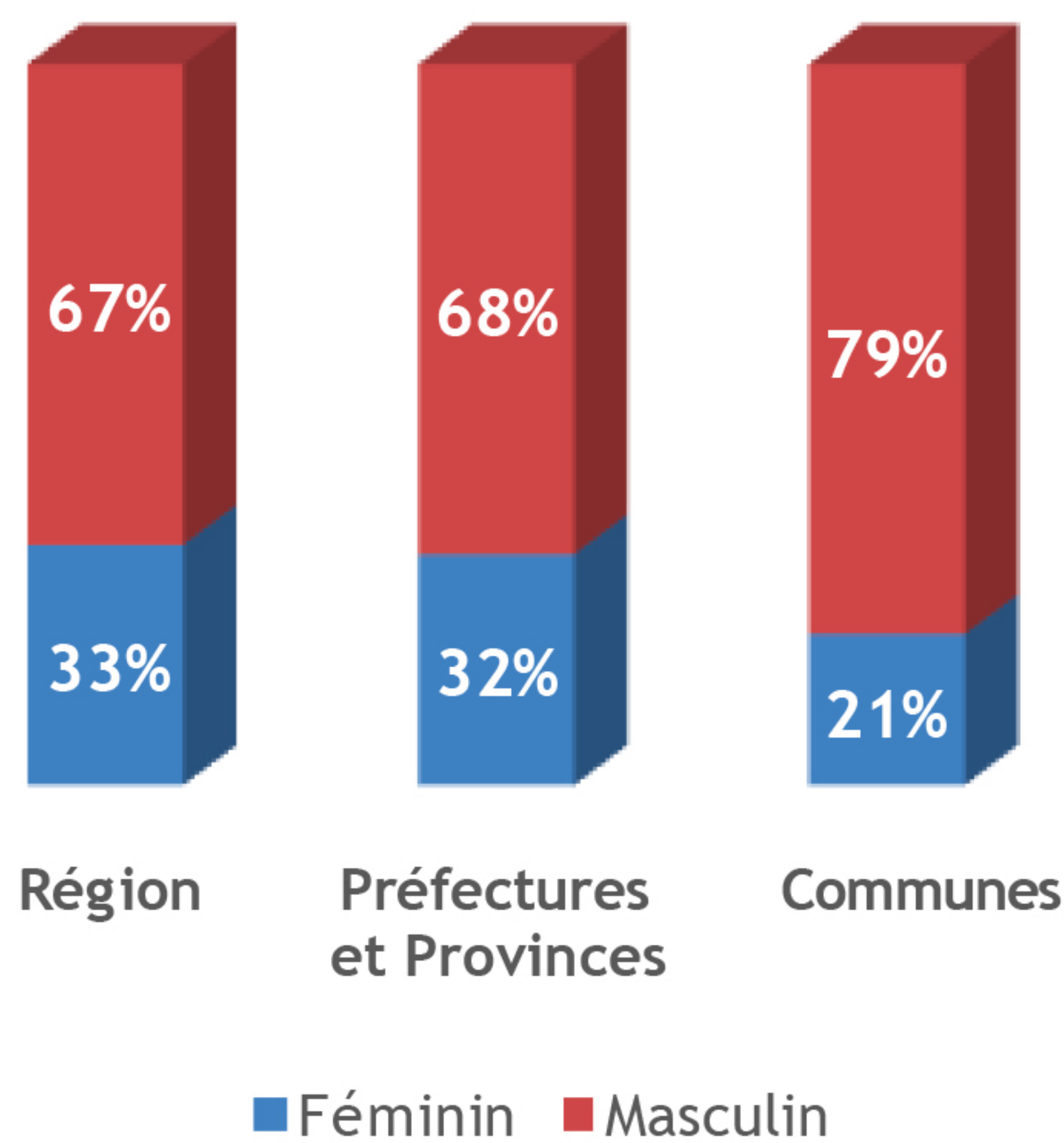
## Élus

Membres du Conseil de la Région	75
Membres des Conseils des Préfectures et Provinces	164
Membres des Conseils des Communes	5 145

Répartition des membres des conseils des Collectivités Territoriales par sexe



Répartition des membres des bureaux des conseils des Collectivités Territoriales par sexe



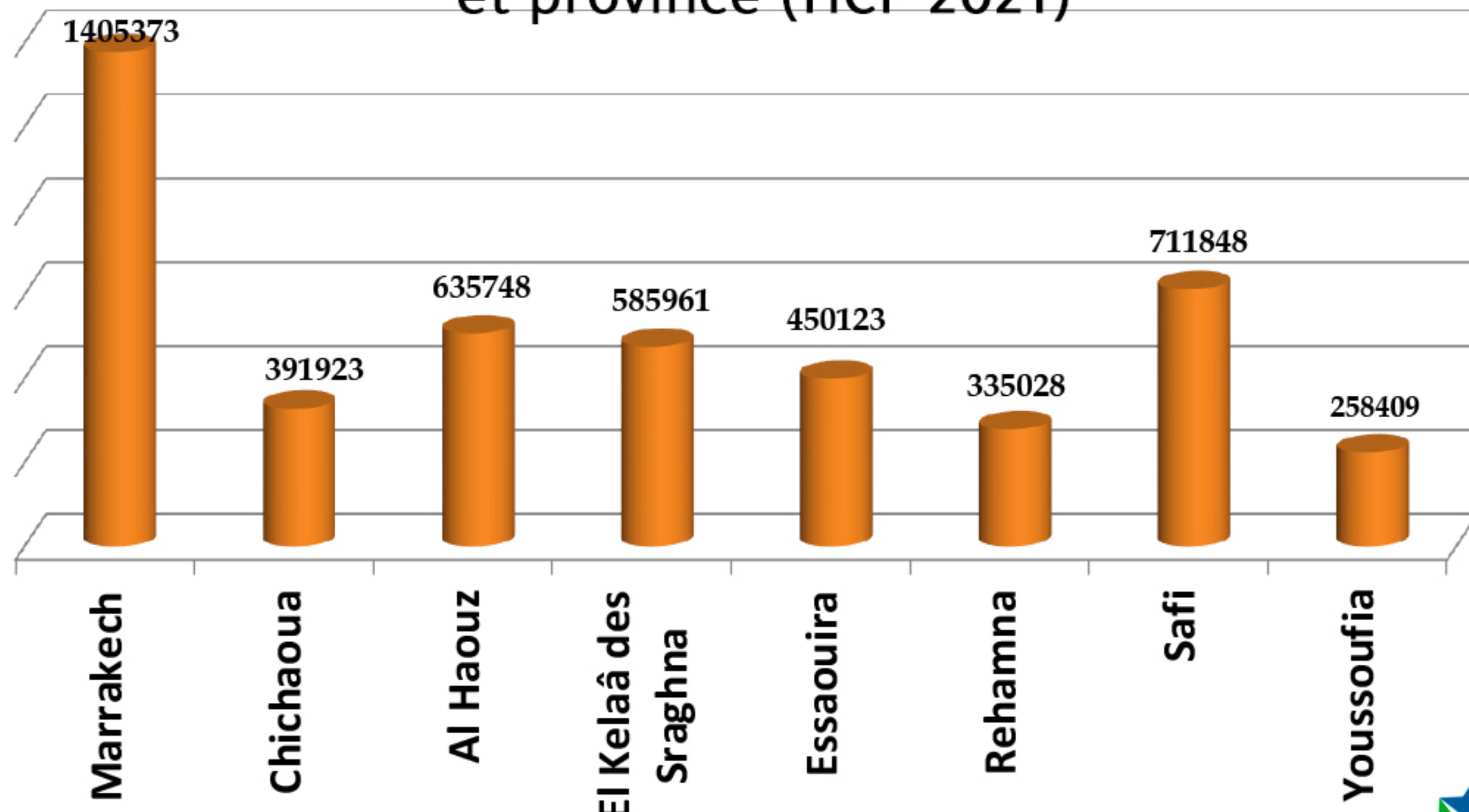
## Découpage

<b>Préfectures</b>	1
• Préfecture de Marrakech	
<b>Provinces</b>	7
• Province de Chichaoua	
• Province d'Al Haouz	
• Province d'El Kelâa des Sraghna	
• Province d'Essaouira	
• Province de Rehamna	
• Province de Safi	
• Province de Youssoufia	
<b>Cercles</b>	29
<b>Caïdats</b>	105
<b>Arrondissements</b>	5
<b>Communes</b>	251

## Population 4 774 413

13,28% de la population totale

Répartition de la Population par préfecture et province (HCP 2021)



# Données générales

**Superficie** 39 167 km<sup>2</sup>  
5,51% de la superficie totale

**Superficie agricole utile** 19 043,63 km<sup>2</sup>

**Réseau routier** 6 386,45 km

- Routes nationales 1 353,11 km
- Routes régionales 1 095,90 km
- Routes provinciales 3 937,44 km

**Autoroutes** 316 km

**Réseau aéroportuaire** 2 aéroports

**Réseau portuaire**

- 2 ports

**Industrie**

- 674 établissements

**Tourisme**

- 1865 établissements touristiques dont 211 classés
- 14 musées

**Education et enseignement**

- 1145 établissements primaires dont 229 privés
- 2666 écoles satellitaires
- 6 écoles communautaires
- 369 collèges dont 129 privés
- 167 lycées dont 46 privés
- 1 université

**Santé**

- 1 CHU
- 17 hôpitaux
- 420 établissements de soins de santé de base

**Justice**

- 4 tribunaux de première instance
- 1 tribunal de la famille
- 1 tribunal de commerce
- 1 tribunal administratif
- 2 cours d'appel

**Jeunesse sport et loisirs**

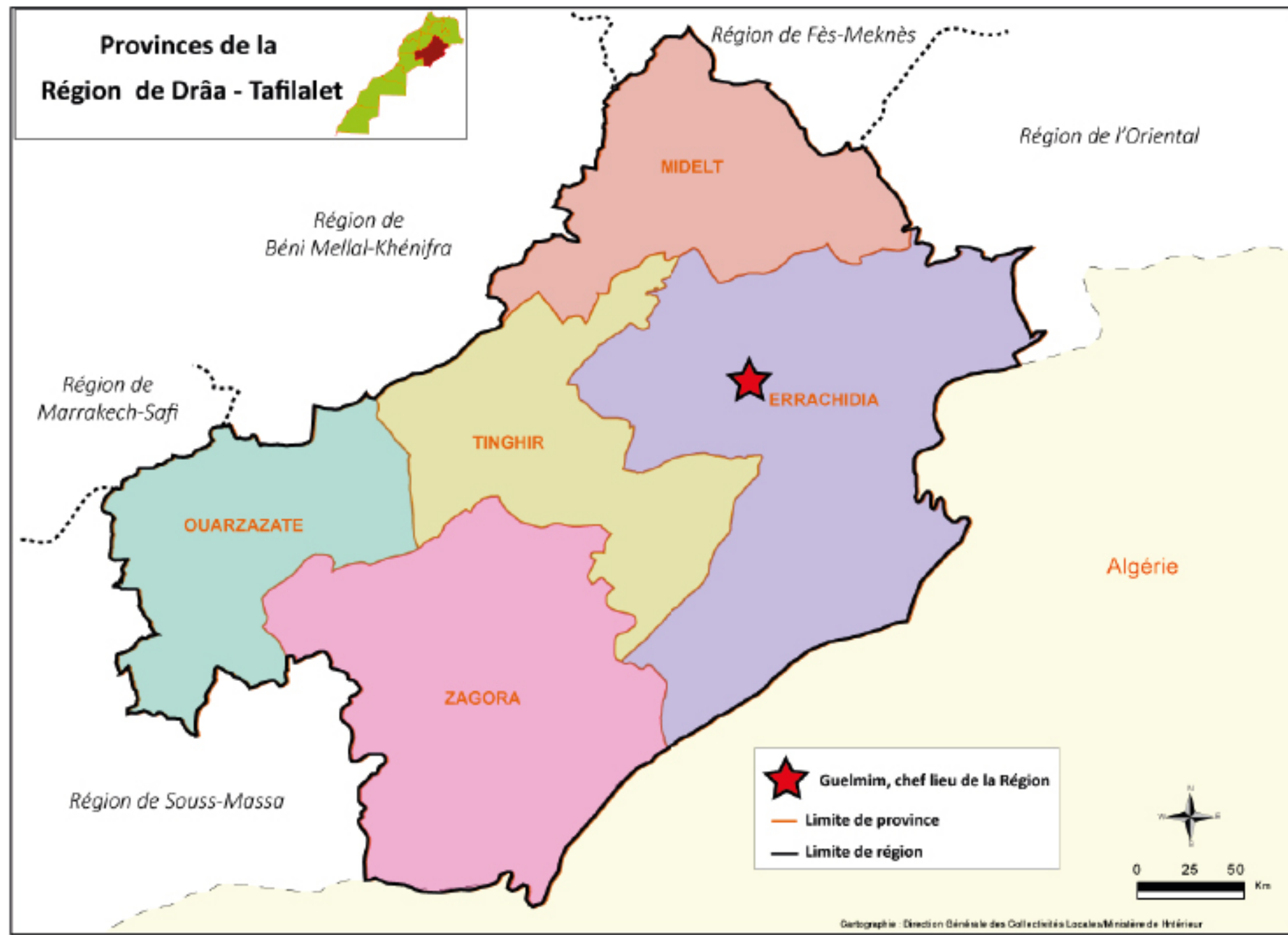
- 118 installations sportives
- 299 foyers féminins
- 613 maisons de jeunes

## Quelques Indicateurs

- **Densité démographique habitants/km<sup>2</sup>** 115
- **Indice synthétique de fécondité (enfant/femme)** 2,5
- **Taux d'urbanisation** 43,1
- **Taux de scolarisation** 94,7%
- **Taux d'analphabétisme** 37,8%
- **Taux d'activité** 46,6%
- **Taux de chômage** 6,9%
- **Taux d'électrification rurale** 99,43%
- **Taux d'alimentation groupé en eau potable** 96%
- **PIB** 98 253 Mdhs
- **Contribution au PIB national** 8,5%
- **PIB/hab** 20 765 dhs



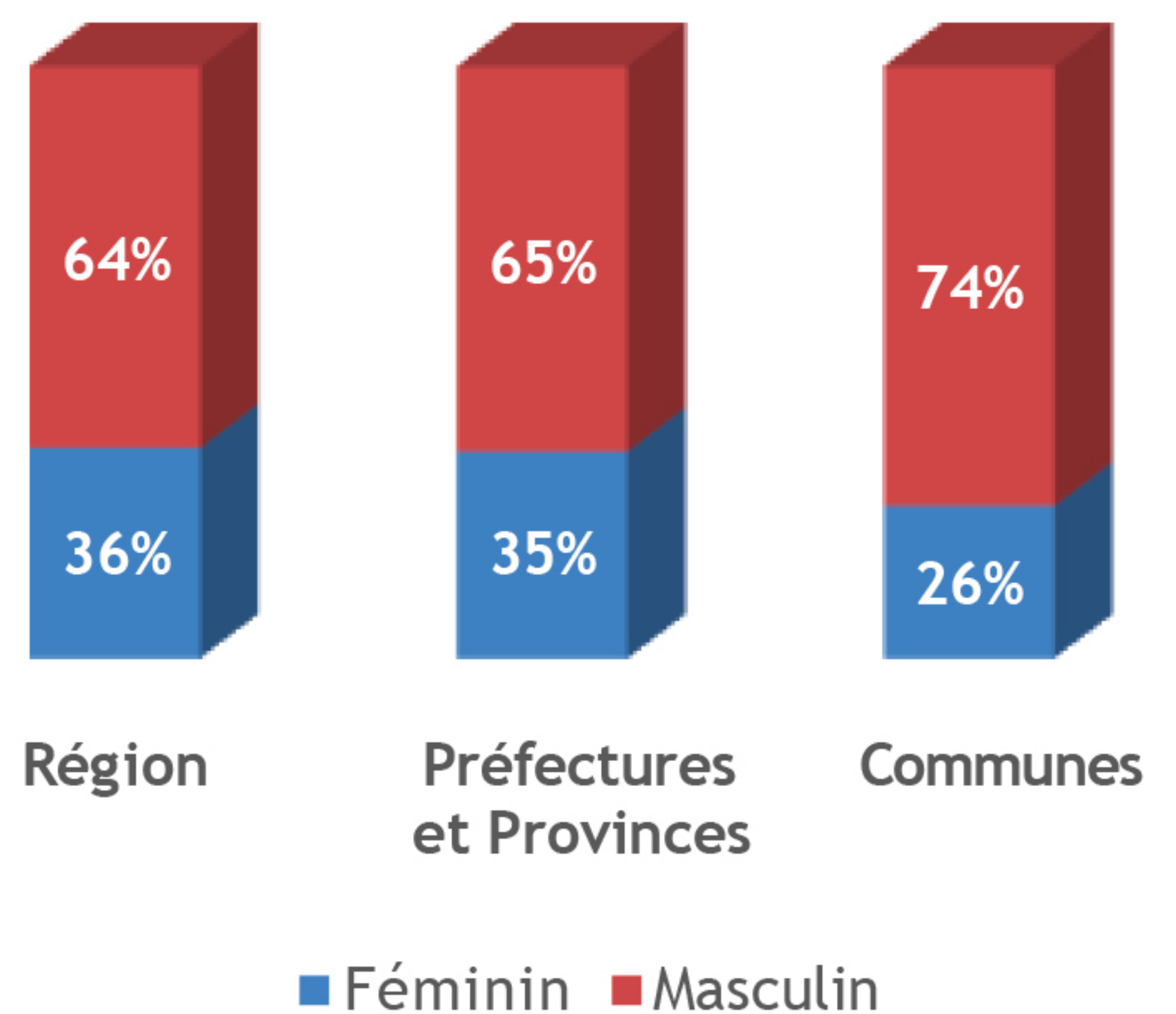
# RÉGION DE DRÂA-TAFILALET



## Élus

<b>Membres du Conseil de la Région</b>	<b>45</b>
<b>Membres des Conseils des Préfectures et Provinces</b>	<b>83</b>
<b>Membres des Conseils des Communes</b>	<b>2 523</b>

### Répartition des membres des conseils des Collectivités Territoriales par sexe



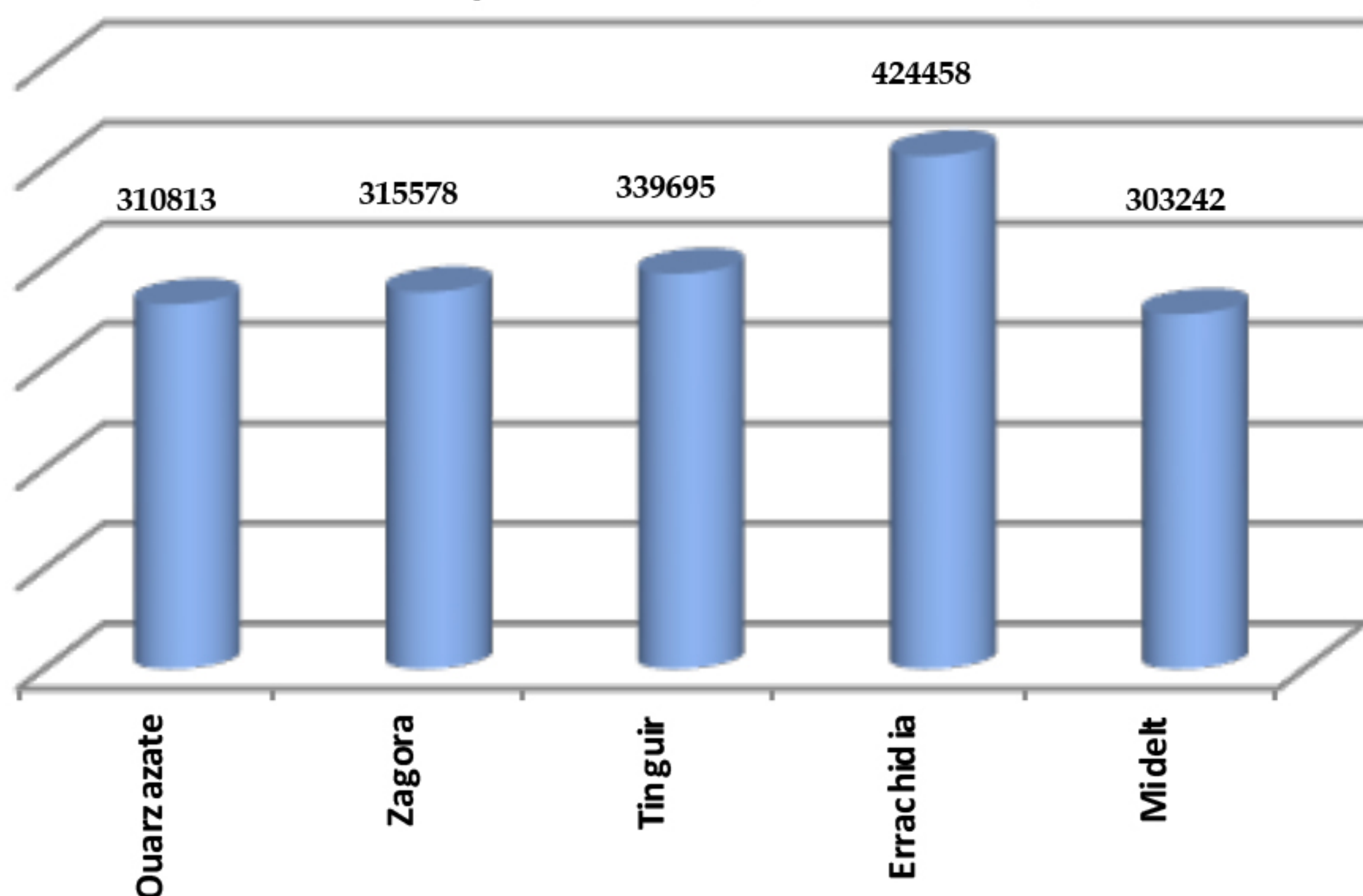
## Découpage

<b>Provinces</b>	<b>5</b>
<ul style="list-style-type: none"> <li>Province d'Errachidia</li> <li>Province d'Ouarzazate</li> <li>Province de Zagora</li> <li>Province de Tinghir</li> <li>Province de Midelt</li> </ul>	
<b>Cercles</b>	<b>19</b>
<b>Caïdats</b>	<b>54</b>
<b>Communes</b>	<b>125</b>

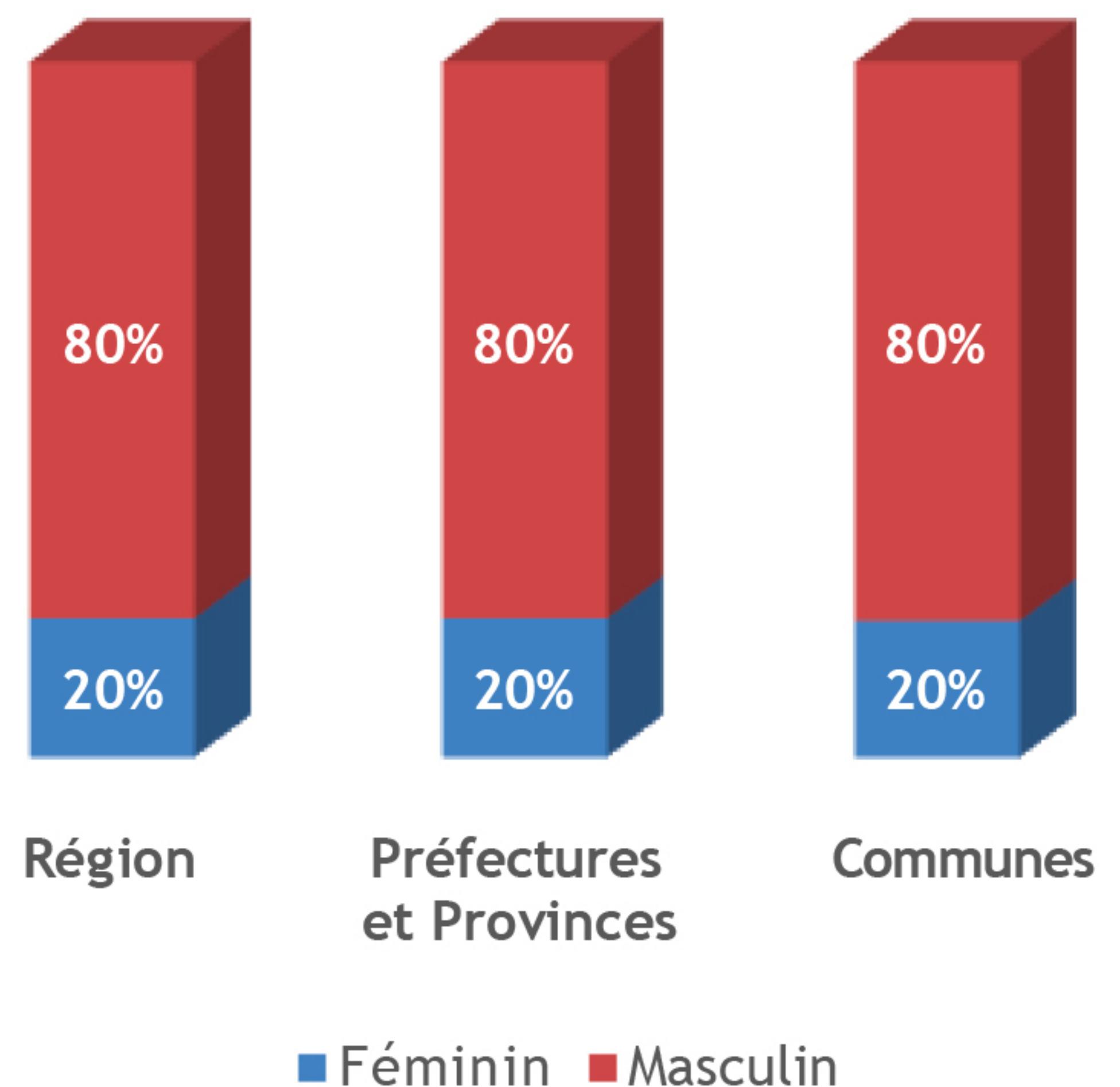
## Population **1 693 786**

4,71% de la population totale

### Répartition de la Population par préfecture et province (HCP 2021)



### Répartition des membres des bureaux des conseils des collectivités territoriales par sexe





# Données générales

**Superficie** 88 836 km<sup>2</sup>  
12,5% de la superficie totale  
Les Oasis occupent plus de 80% de la superficie

**Superficie agricole utile** 1 291,08 km<sup>2</sup>

**Réseau routier** 5 421,6 km

- Routes nationales 1 578,31 km
- Routes régionales 1 004,30 km
- Routes provinciales 2 838,99 km

**Réseau aéroportuaire** 3 aéroports

**Ressources en eaux superficielles**

- 2 grands barrages
- 7 petits barrages

**Industrie**

- 62 établissements

**Energie**

- 3 stations thermo-solaire Noor Ouarzazate I, II, III

**Tourisme**

- 318 établissements touristiques dont 94 classés
- 1 musée
- Capital cinématographique de renommée internationale

**Education et enseignement**

- 661 établissements primaires dont 57 privés
- 1139 écoles satellitaires
- 155 collèges dont 22 privés et 6 annexes
- 83 lycées dont 6 privés
- 1 université

**Santé**

- 7 hôpitaux dont 5 généraux et 2 spécialisés
- 26 centres de santé urbains
- 120 centres de santé ruraux
- 82 dispensaires ruraux

**Justice**

- 2 cours d'appel
- 4 tribunaux de première instance

**Jeunesse sport et loisirs**

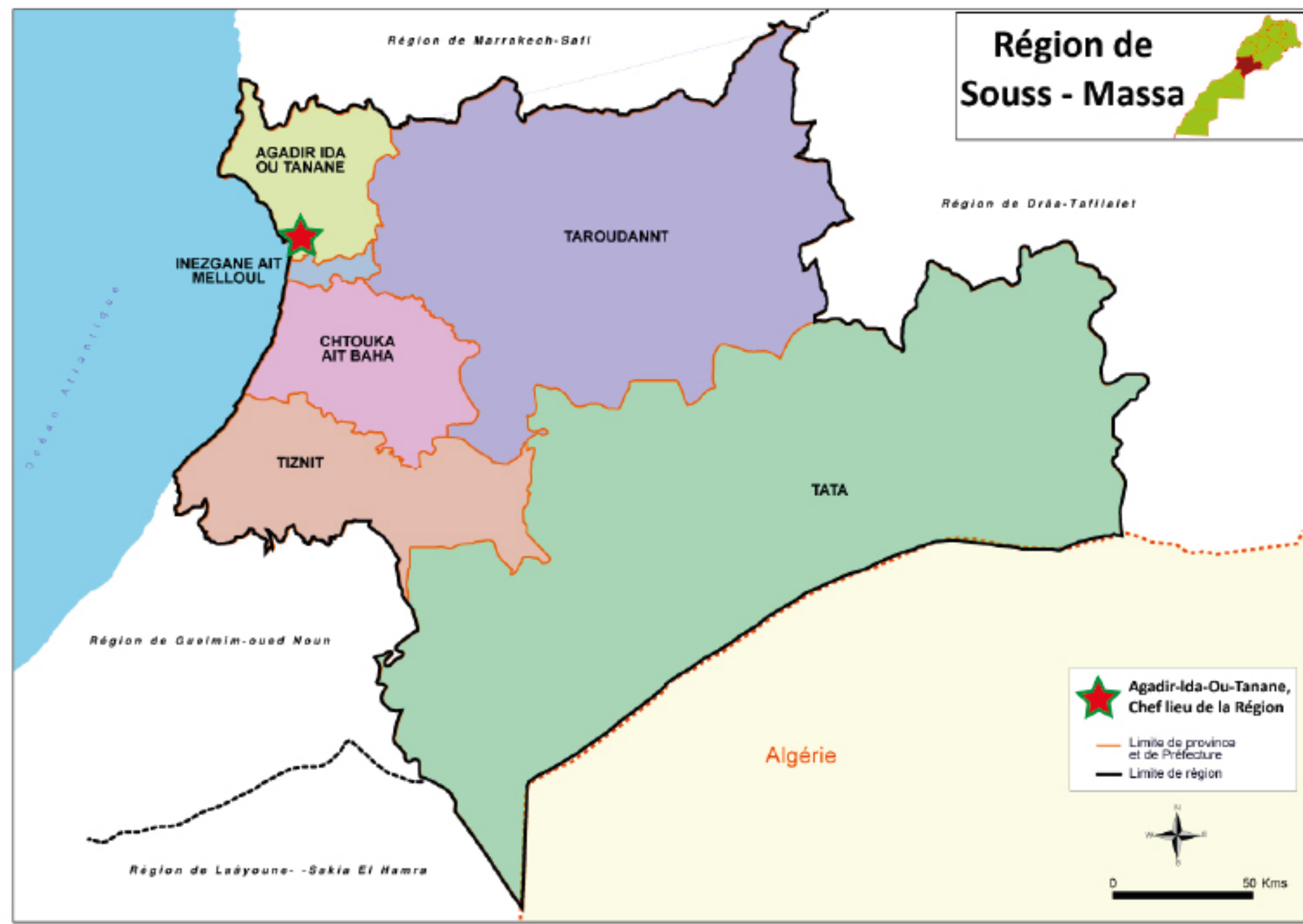
- 19 installations sportives
- 32 foyers féminins
- 44 maisons de jeunes

## Quelques Indicateurs

- **Densité démographique habitants/km<sup>2</sup>** 18,4
- **Indice synthétique de fécondité (enfant/femme)** 2,7
- **Taux d'urbanisation** 34,6%
- **Taux de scolarisation** 95%
- **Taux d'analphabétisme** 34,5%
- **Taux d'activité** 40,9%
- **Taux de chômage** 8,9%
- **Taux d'électrification rurale** 98,98%
- **Taux d'alimentation groupé en eau potable** 98%
- **PIB** 30 262 Mdhs
- **Contribution au PIB national** 2,6%
- **PIB/hab** 17 971 dhs



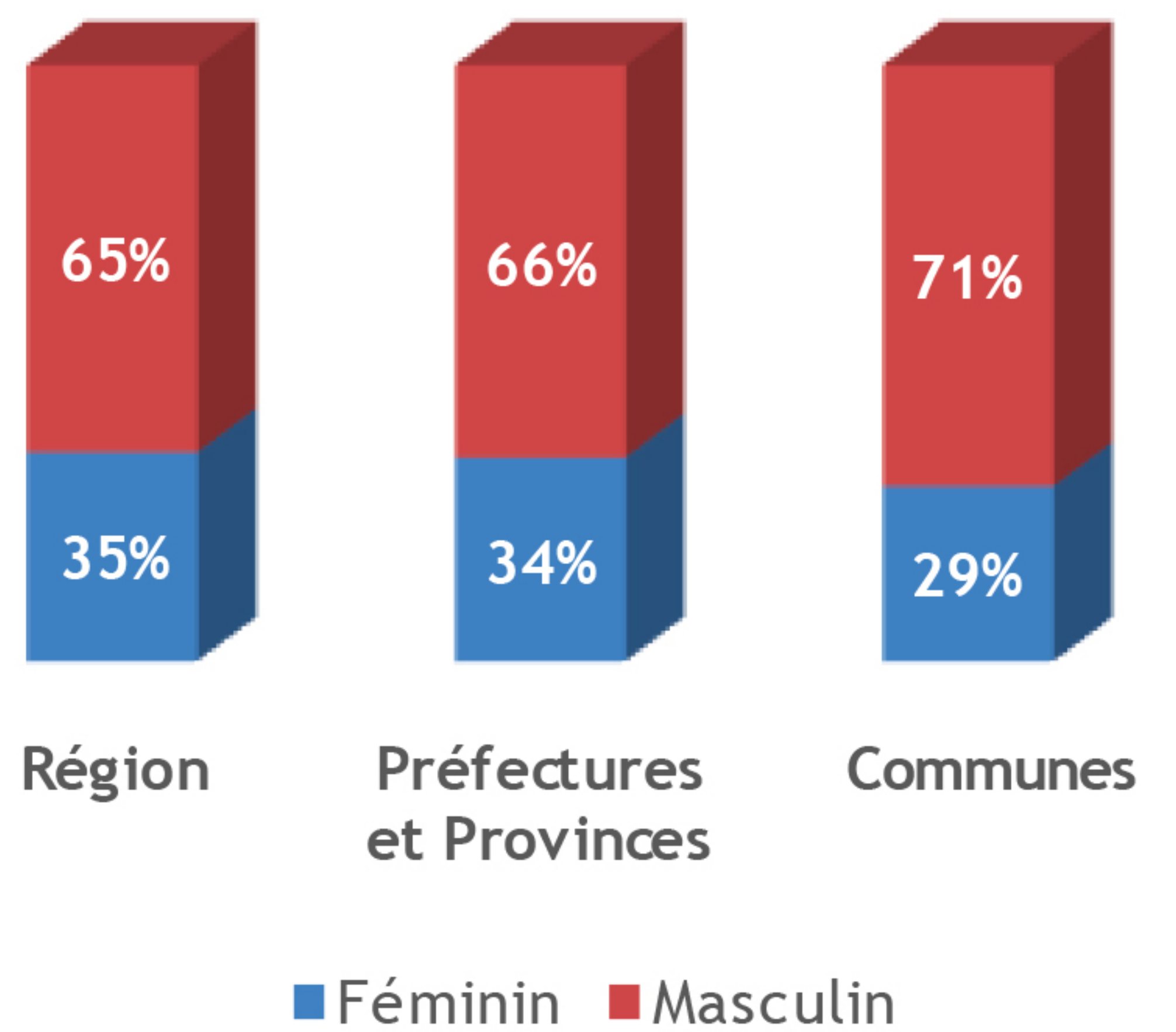
# RÉGION DE SOUSS - MASSA



## Élus

Membres du Conseil de la Région	57
Membres des Conseils des Préfectures et Provinces	114
Membres des Conseils des Communes	3 319

### Répartition des membres des conseils des Collectivités Territoriales par sexe



## Découpage

### Préfectures 2

- Préfecture d'Agadir Ida-Outanane
- Préfecture d'Inezgane-Ait Melloul

### Provinces 4

- Province de Chtouka-Ait Baha
- Province de Taroudant
- Province de Tiznit
- Province de Tata

### Cercles 18

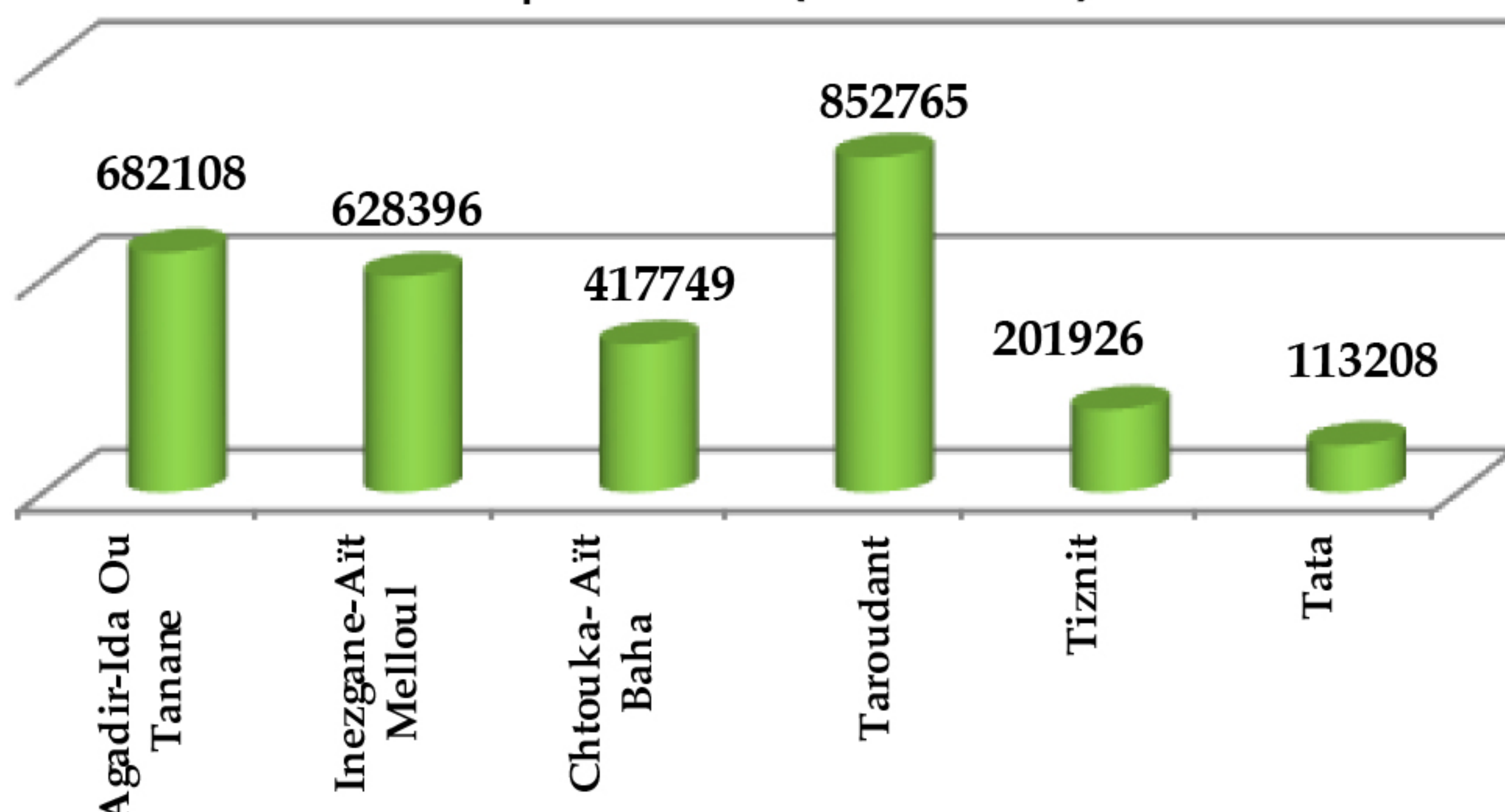
### Caïdats 58

### Communes 175

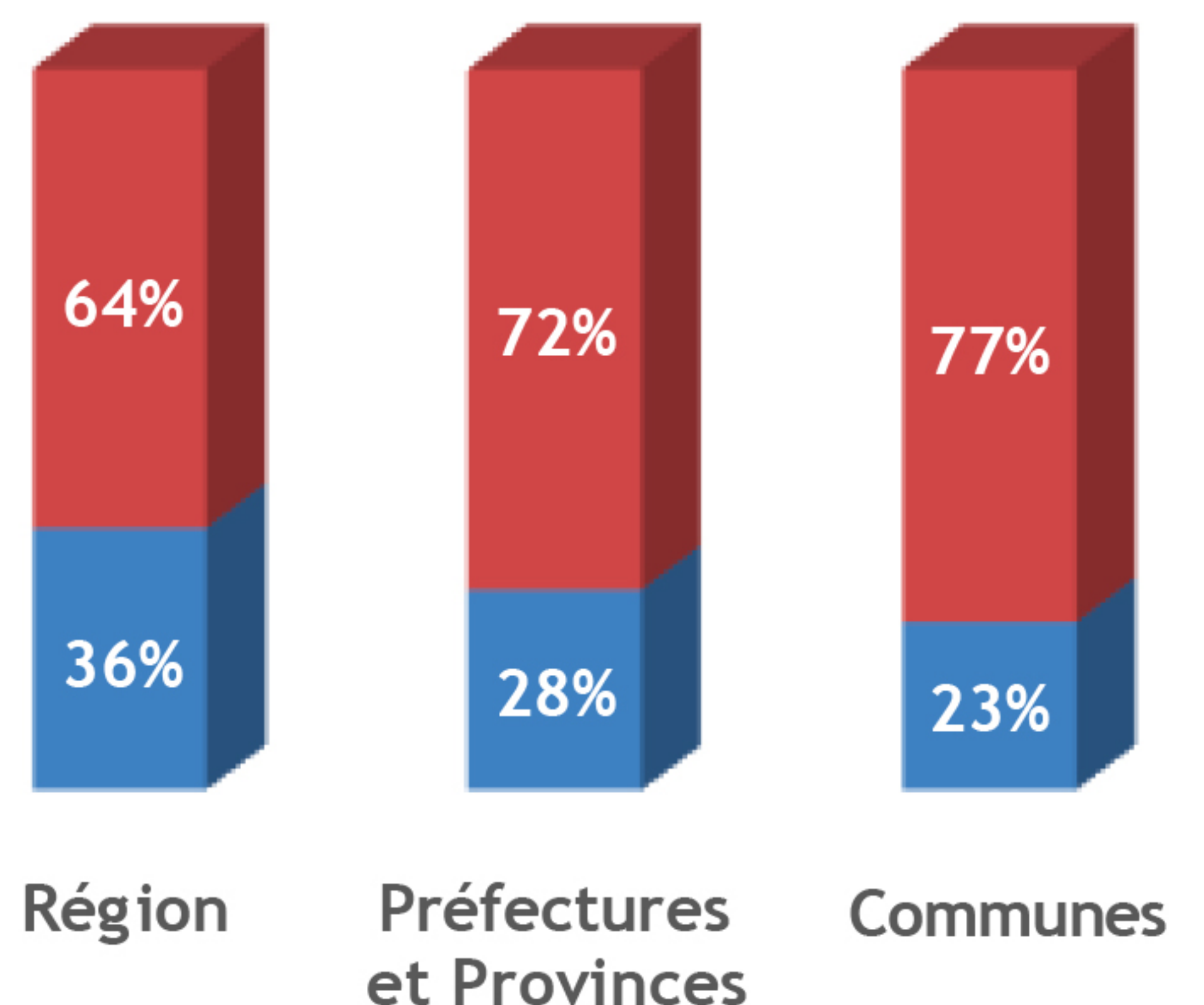
## Population 2 896 152

8,06% de la population totale

### Répartition de la Population par préfecture et province (HCP 2021)



### Répartition des membres des bureaux des conseils des Collectivités Territoriales par sexe



# Données générales

**Superficie** 53 789 km<sup>2</sup>  
7,57% de la superficie totale

**Superficie agricole utile** 4 511,65 km<sup>2</sup>

**Réseau routier** 5 252,3 km

- Routes nationales 1 019,1 km
- Routes régionales 1 087,7 km
- Routes provinciales 2 987,6 km

**Autoroutes** 250 km

**Réseau aéroportuaire**

- 1 aéroport
- 1 aérodrome

**Réseau portuaire**

- 1 port

**Ressources en eaux superficielles**

- 8 barrages

**Industrie**

- 324 établissements

**Energie**

- 1 usine de production d'électricité

**Tourisme**

- 247 établissements touristiques dont 100 classés 30% de la capacité d'hébergement nationale
- Station balnéaire « Taghazout Bay »
- 2 musées

**Education et enseignement**

- 1235 établissements primaires dont 222 privés
- 157 collèges dont 22 privés
- 97 lycées dont 46 privés
- 1 université

**Santé**

- 9 hôpitaux
- 199 centres de santé
- 101 dispensaires ruraux

**Justice**

- 5 tribunaux de première instance
- 1 tribunal de commerce
- 1 tribunal administratif
- 3 cours d'appel

**Jeunesse sport et loisirs**

- 142 installations sportives
- 21 foyers féminins
- 31 maisons de jeunes
- 3910 associations

## Quelques Indicateurs

- **Densité démographique habitants/km<sup>2</sup>** 49,8
- **Indice synthétique de fécondité (enfant/femme)** 2,2
- **Taux d'urbanisation** 56,26%
- **Taux de scolarisation** 95,7%
- **Taux d'analphabétisme** 33,1%
- **Taux d'activité** 41,5%
- **Taux de chômage** 11,8%
- **Taux d'électrification rurale** 99,1%
- **Taux d'alimentation groupé en eau potable** 98%
- **PIB** 77 685 Mdhs
- **Contribution au PIB national** 6,7%
- **PIB/hab** 27 197 dhs



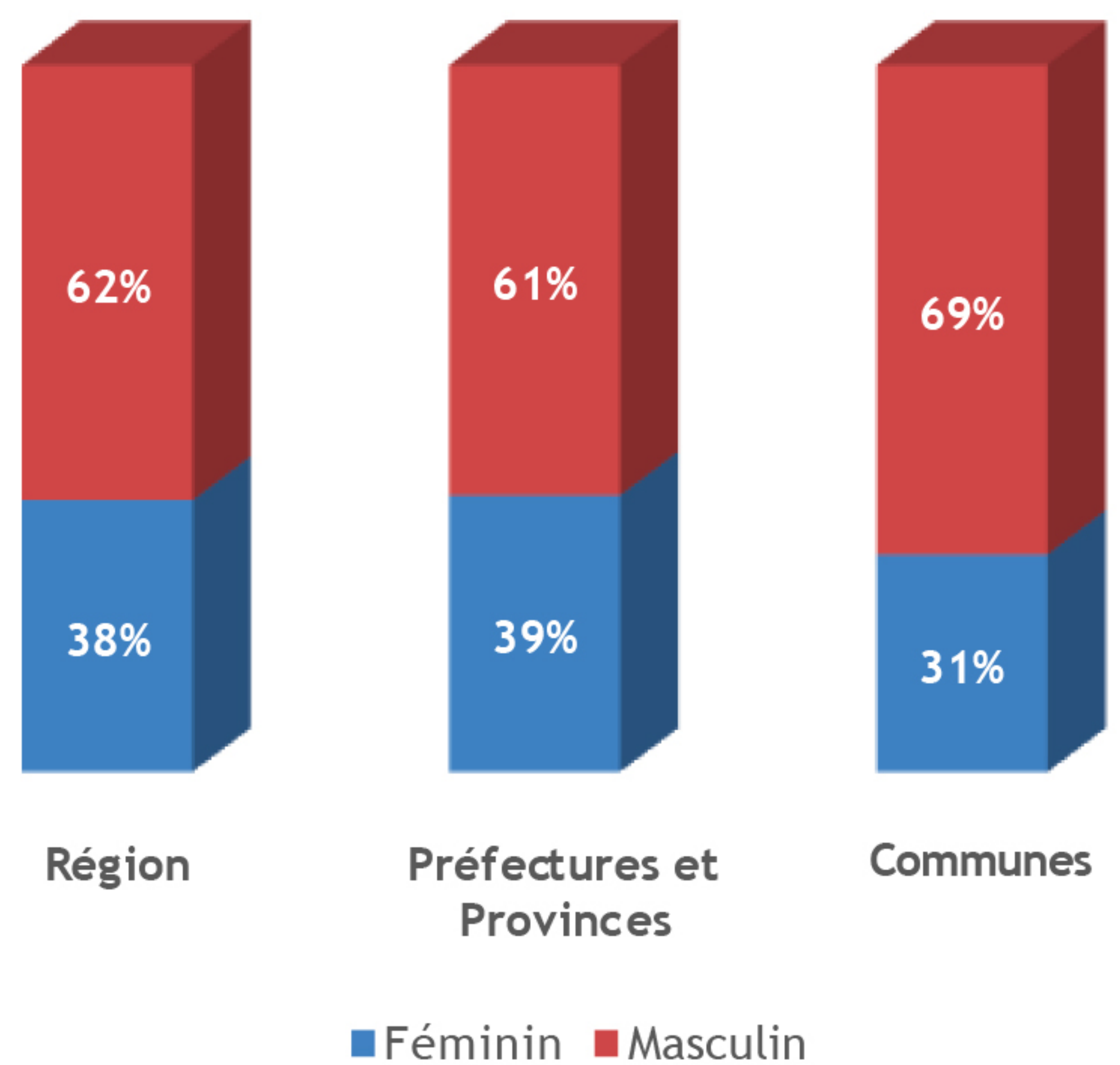
# RÉGION DE GUELMIM - OUED NOUN



## Élus

Membres du Conseil de la Région	39
Membres des Conseils des Préfectures et Provinces	46
Membres des Conseils des Communes	916

### Répartition des membres des conseils des Collectivités Territoriales par sexe



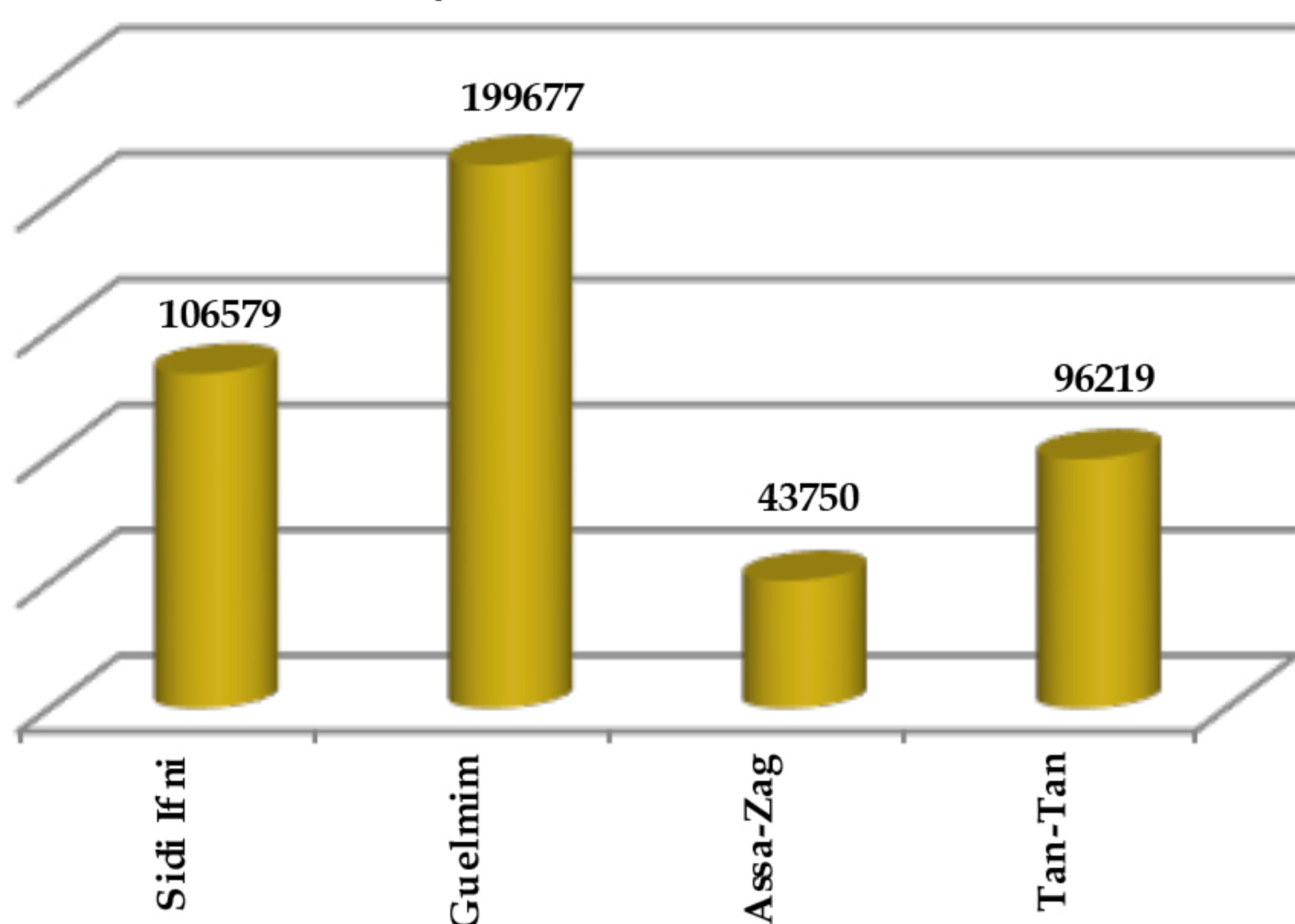
## Découpage

<b>Provinces</b>	4
• Province de Guelmim	
• Province d'Assa-Zag	
• Province de Tan-Tan	
• Province de Sidi Ifni	
<b>Cercles</b>	9
<b>Caïdats</b>	26
<b>Communes</b>	53

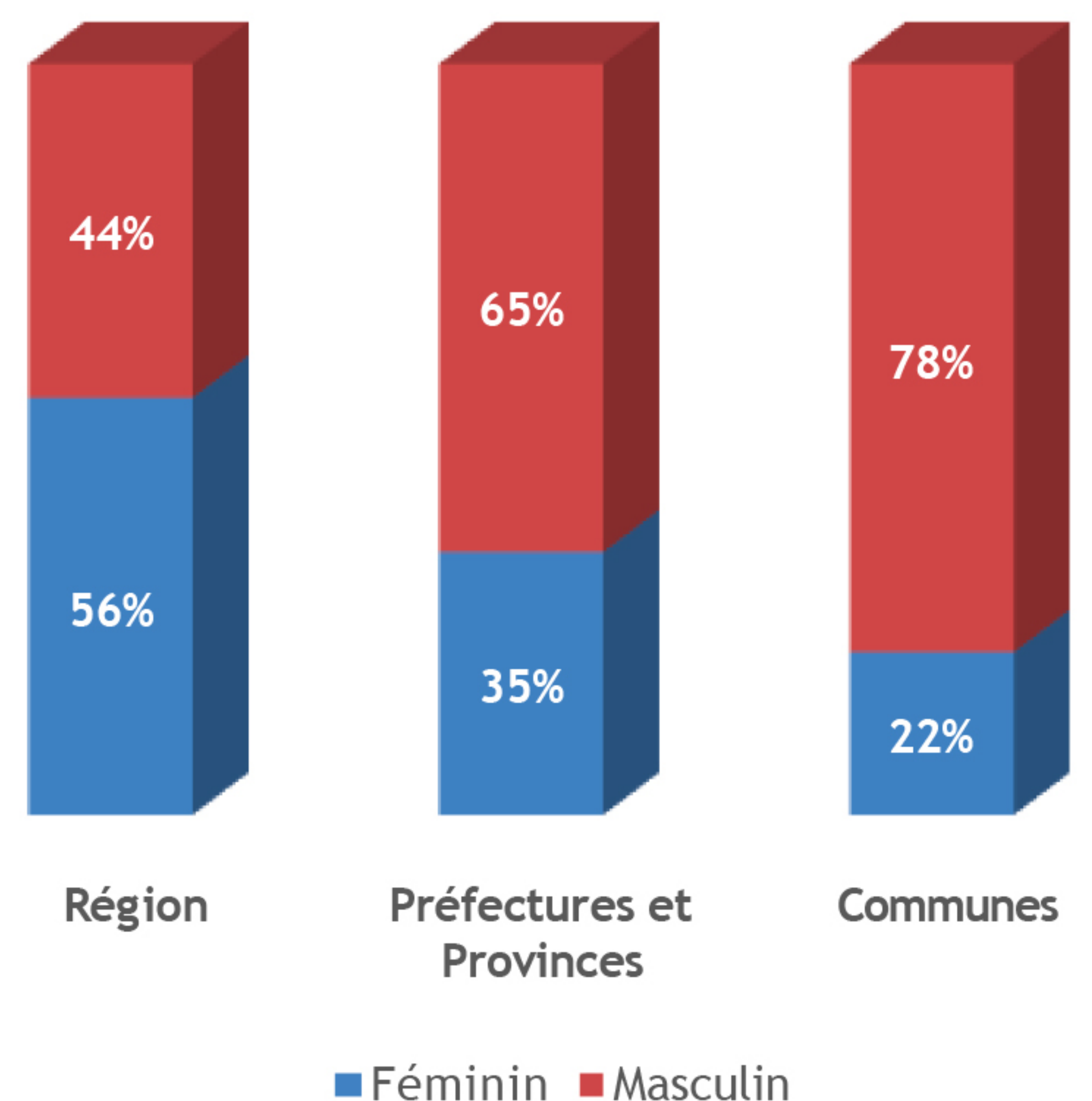
## Population 446 225

1,24% de la population totale

### Répartition de la Population par préfecture et province (HCP 2021)



### Répartition des membres des bureaux des conseils des Collectivités Territoriales par sexe



# Données générales

**Superficie** 46 108 km<sup>2</sup>  
6,49% de la superficie totale

**Superficie agricole utile** 957,93 km<sup>2</sup>

**Réseau routier** 3 036,54 km

- Routes nationales 616,04 km
- Routes régionales 370 km
- Routes provinciales 2 050,5 km

**Réseau aéroportuaire**

- 2 aéroports

**Réseau portuaire**

- 2 ports

**Industrie**

- 26 établissements

**Energie**

- 1 parc éolien

**Tourisme**

- 47 établissements touristiques dont 21 classés

**Education et enseignement**

- 167 établissements primaires dont 39 privés
- 50 collèges dont 10 privés
- 39 lycées dont 2 privés

**Santé**

- 5 hôpitaux
- 21 centres de santé urbains
- 25 centres de santé ruraux

**Justice**

- 2 tribunaux de première instance

**Jeunesse sport et loisirs**

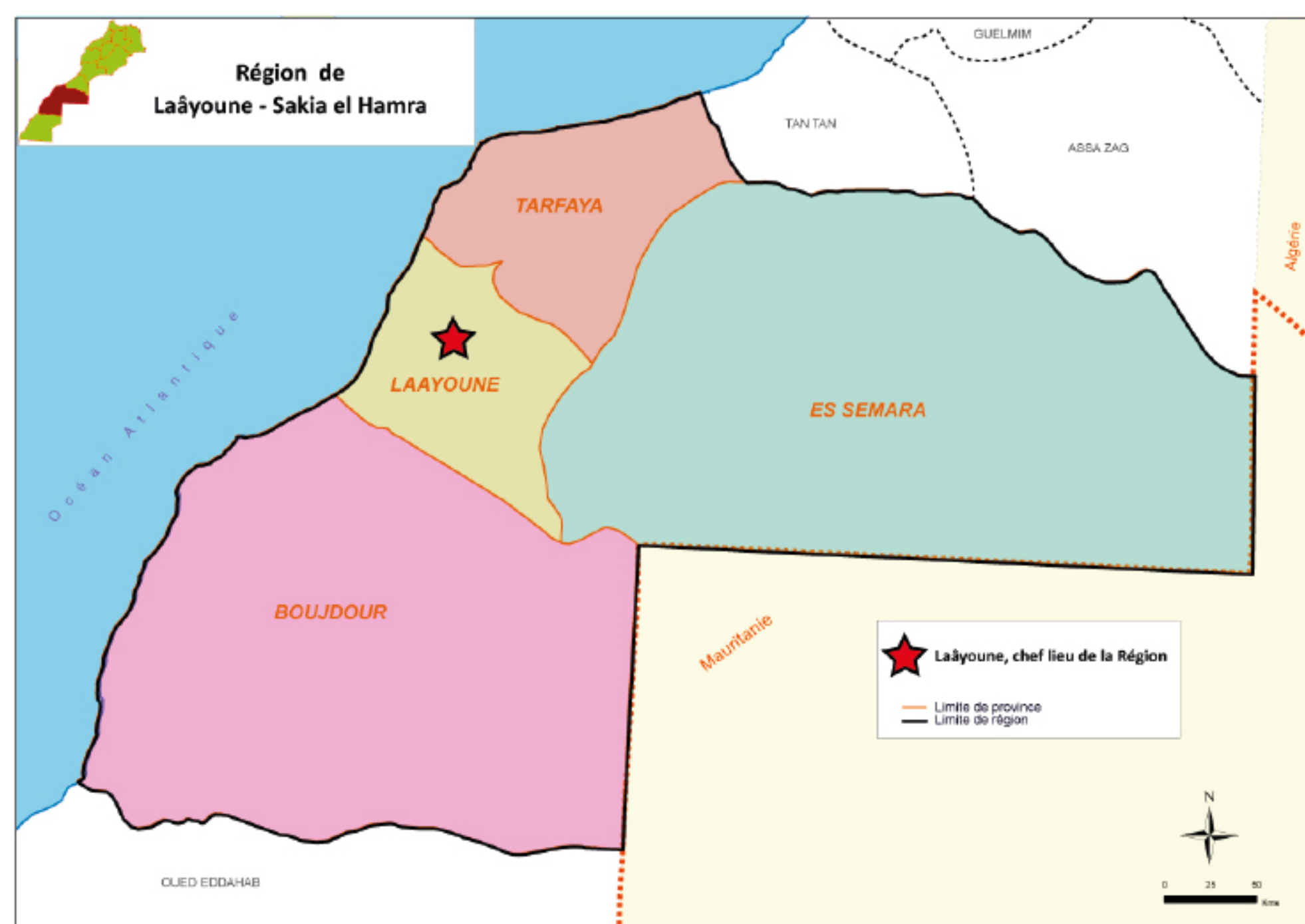
- 46 installations sportives
- 10 foyers féminins
- 25 maisons de jeunes

## Quelques Indicateurs

- **Densité démographique habitants/km<sup>2</sup>** 9,4
- **Indice synthétique de fécondité (enfant/femme)** 2,3
- **Taux d'urbanisation** 64,6%
- **Taux de scolarisation** 96,1
- **Taux d'analphabétisme** 32,9%
- **Taux d'activité** 42,7%
- **Taux de chômage** 18,9%
- **Taux d'électrification rurale** 99,58%
- **Taux d'alimentation groupé en eau potable** 99,03%
- **PIB** 17 254 Mdhs
- **Contribution au PIB national** 1,5%
- **PIB/hab** 38 858 dhs



# RÉGION DE LAÂYOUNE - SAKIA EL HAMRA



## Découpage

### Provinces

- Province de Laâyoune
- Province d'Es-Semara
- Province de Boujdour
- Province de Tarfaya

4

### Cercles

5

### Caïdats

14

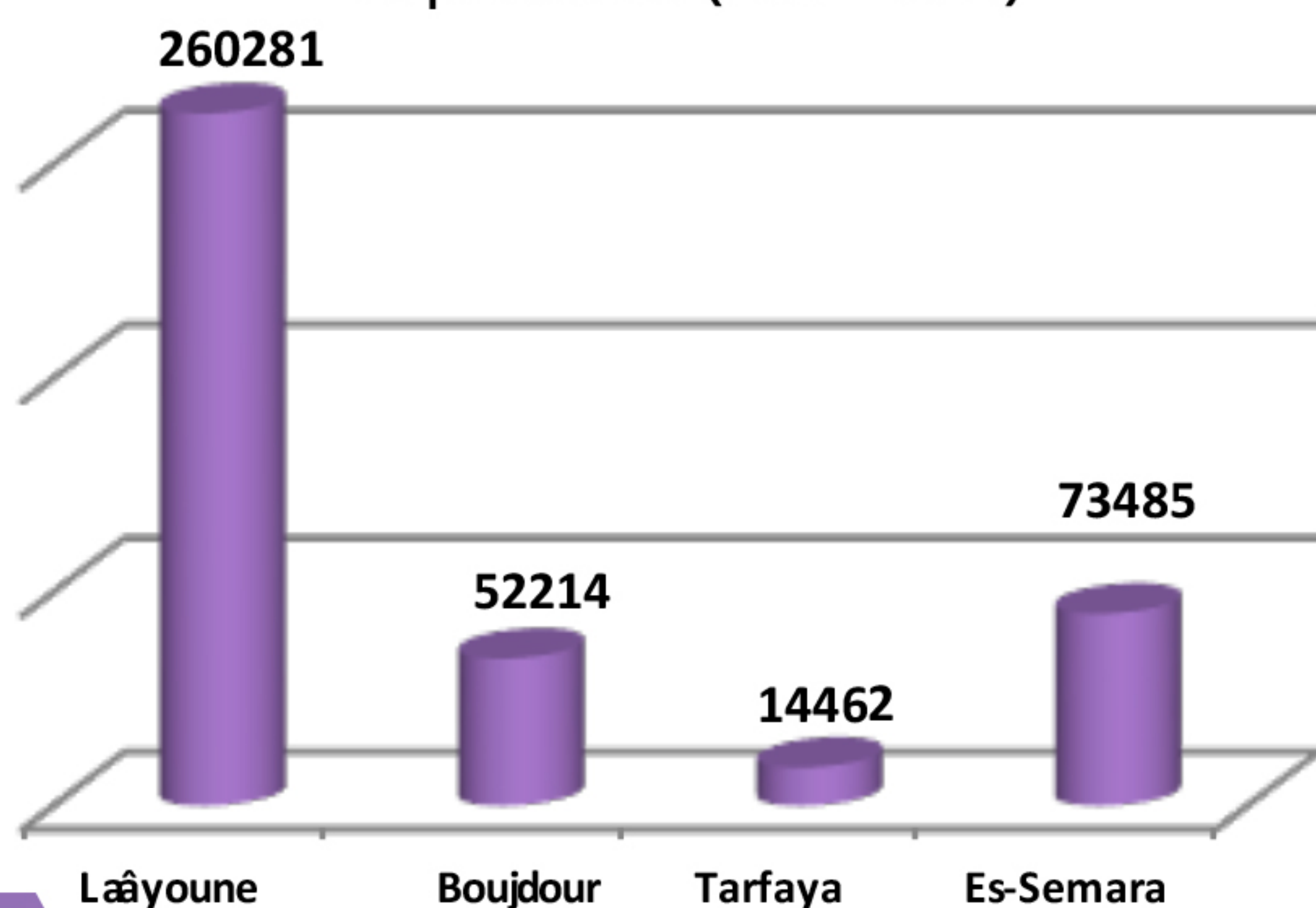
### Communes

20

## Population 400 442

1,11% de la population totale

Répartition de la Population par préfecture et province (HCP 2021)



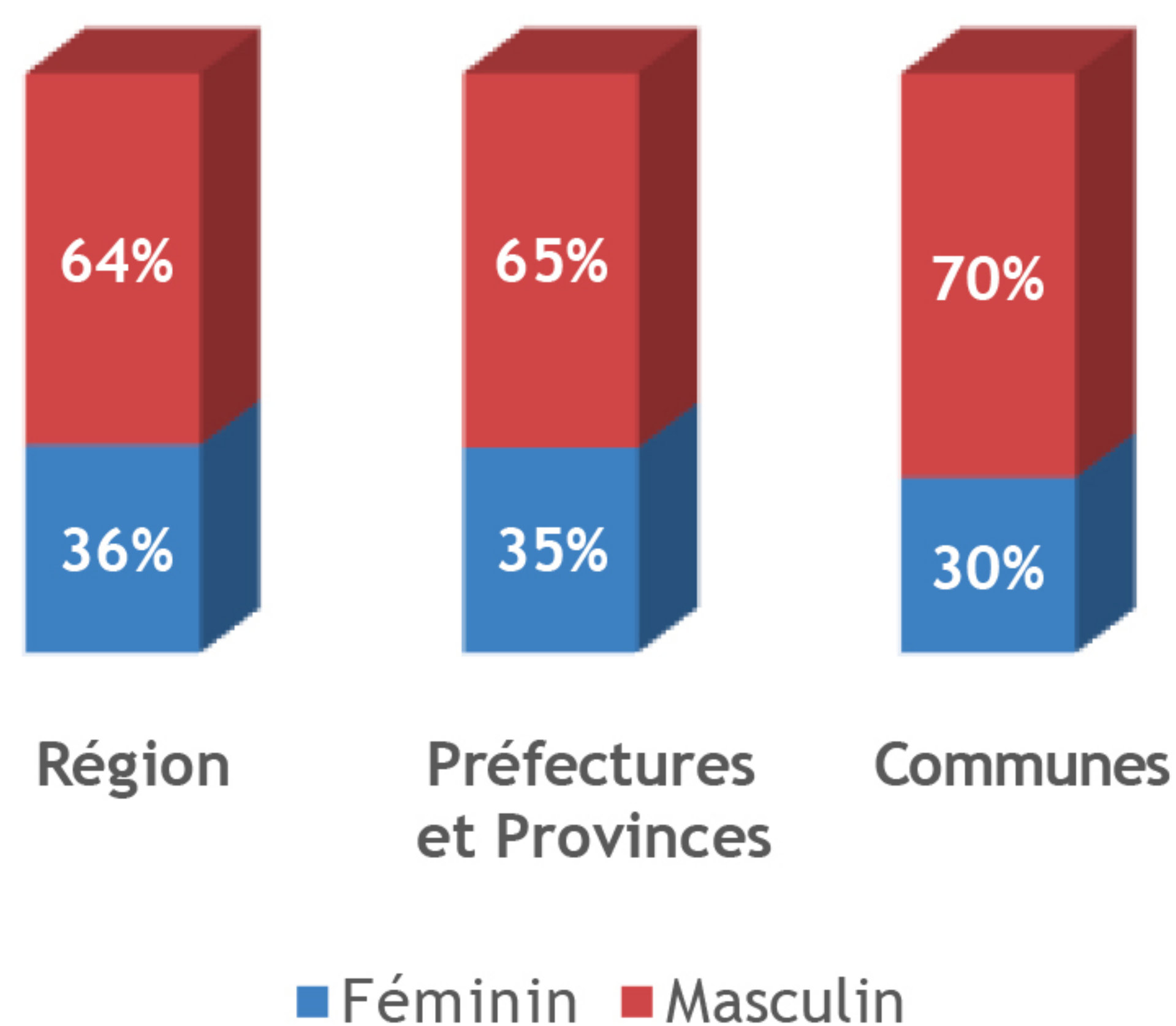
## Élus

Membres du Conseil de la Région 39

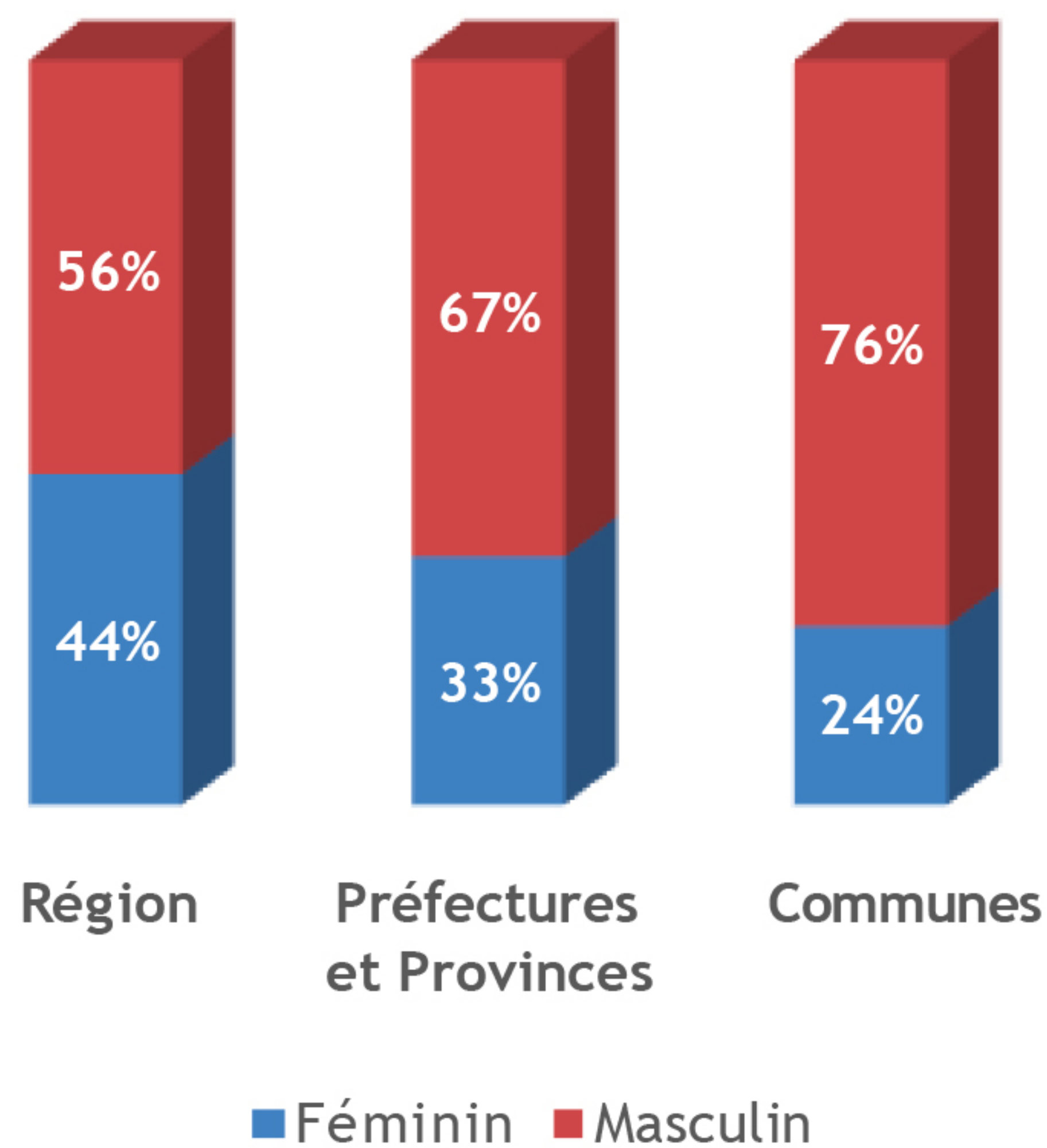
Membres des Conseils des Préfectures et Provinces 48

Membres des Conseils des Communes 390

Répartition des membres des conseils des Collectivités Territoriales par sexe



Répartition des membres des bureaux des conseils des Collectivités Territoriales par sexe



# Données générales

**Superficie** 140 018 km<sup>2</sup>  
19,7% de la superficie totale

**Superficie agricole utile** 190,5 km<sup>2</sup>

**Réseau routier** 2724,2 km

- Routes nationales 1720 km
- Routes régionales 312,2 km
- Routes provinciales 692 km

**Réseau aéroportuaire** 1 aéroports

**Réseau portuaire**

- 3 ports

**Ressources en eaux superficielles**

- 1 barrage

**Industrie**

- 248 établissements

**Energie**

- 6 centrales de production électrique
- 2 parcs éoliens

**Tourisme**

- 48 établissements touristiques dont 35 classés

**Education et enseignement**

- 155 établissements primaires dont 77 privés
- 67 collèges dont 33 privés
- 41 lycées dont 16 privés

**Santé**

- 4 hôpitaux
- 21 centres de santé urbains
- 16 centres de santé ruraux

**Justice**

- 1 cour d'appel
- 2 tribunaux de première instance

**Jeunesse sport et loisirs**

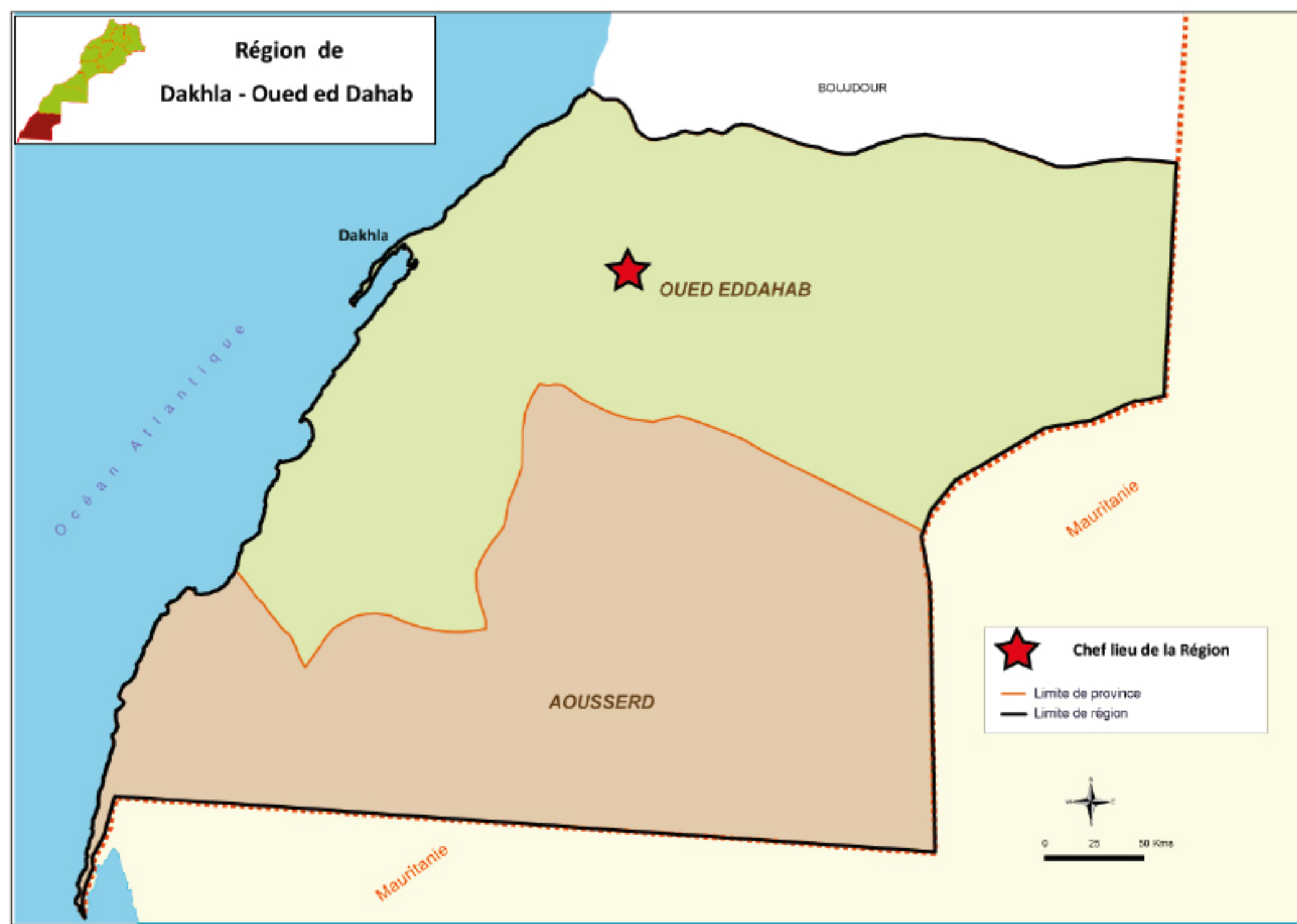
- 32 installations sportives
- 12 foyers féminins
- 18 maisons de jeunes

## Quelques Indicateurs

- **Densité démographique habitants/km<sup>2</sup>** 2,6
- **Indice synthétique de fécondité (enfant/femme)** 2,5
- **Taux d'urbanisation** 93,7%
- **Taux de scolarisation** 98,4%
- **Taux d'analphabétisme** 20,3%
- **Taux d'activité** 42,3%
- **Taux de chômage** 16,5%
- **Taux d'électrification rurale** 99,99%
- **Taux d'alimentation groupé en eau potable** 100%
- **PIB** 20 209 Mdhs
- **Contribution au PIB national** 1,8%
- **PIB/hab** 51 207 dhs



# RÉGION DE DAKHLA OUED ED-DAHAB

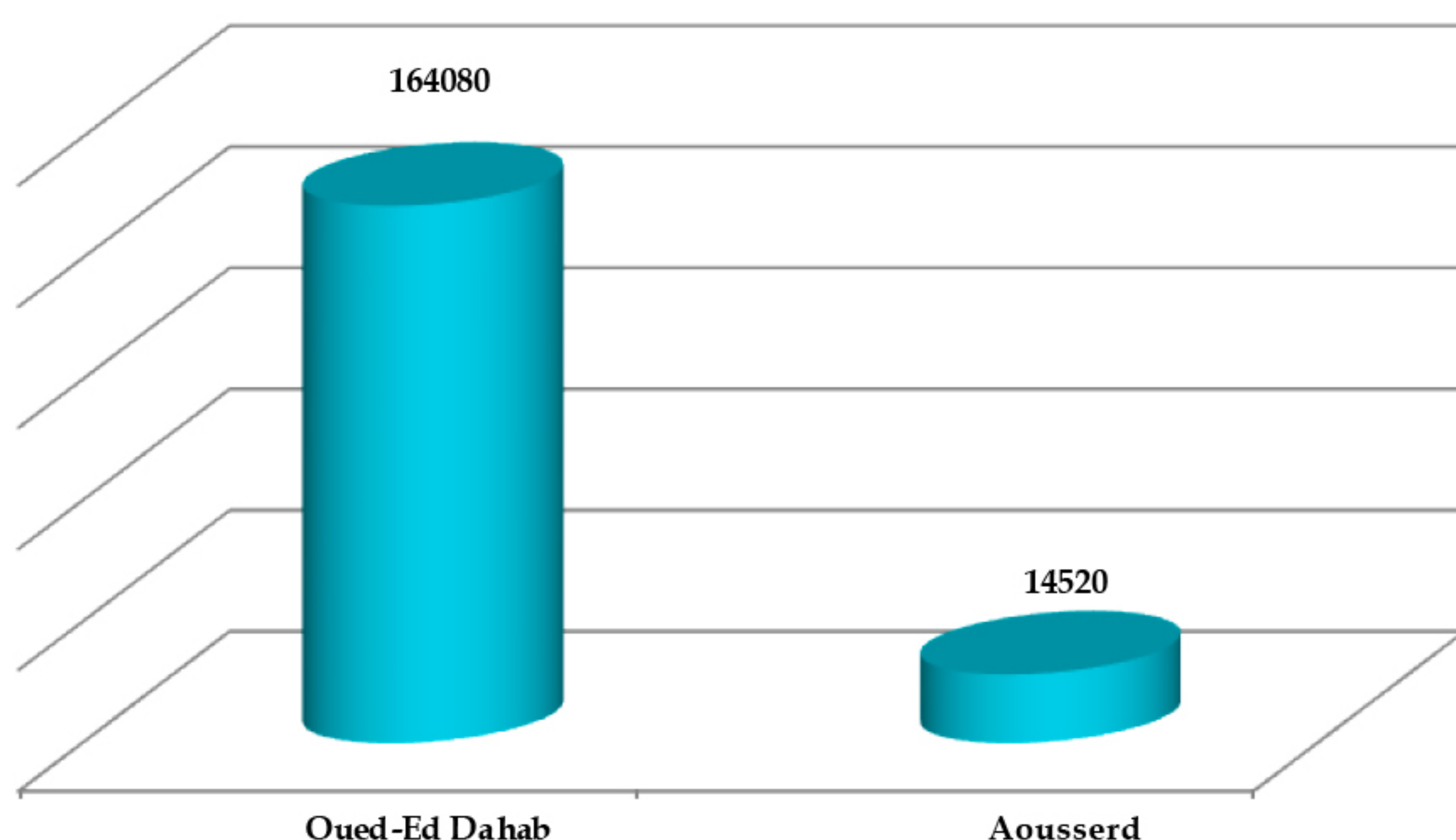


## Découpage

<b>Provinces</b>	<b>2</b>
• Province d'Oued Ed-Dahab	
• Province d'Aousserd	
<b>Cercles</b>	<b>4</b>
<b>Caïdats</b>	<b>11</b>
<b>Communes</b>	<b>13</b>

**Population** **178 600**  
0,5% de la population totale

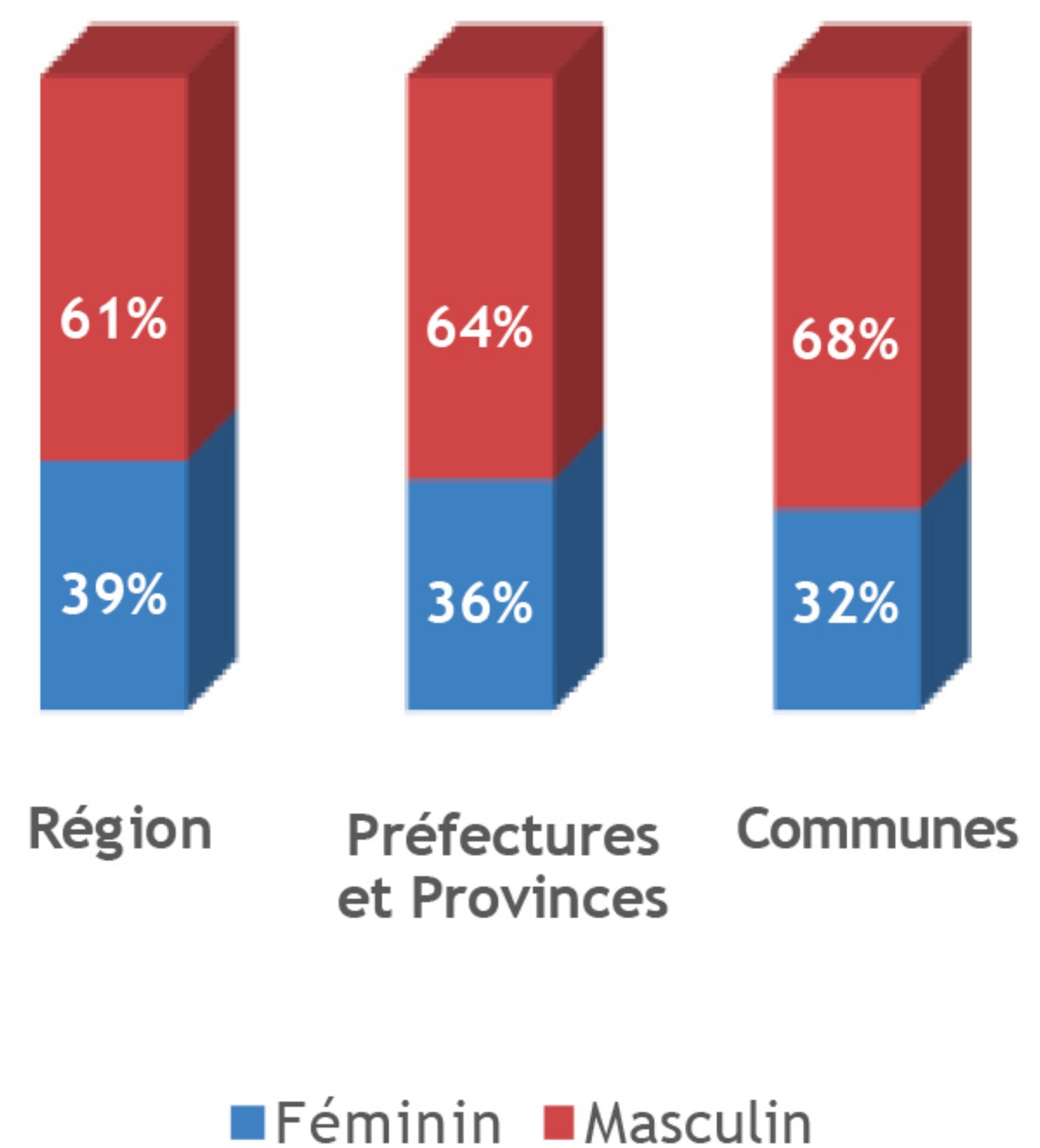
Répartition de la Population par préfecture et province (HCP 2021)



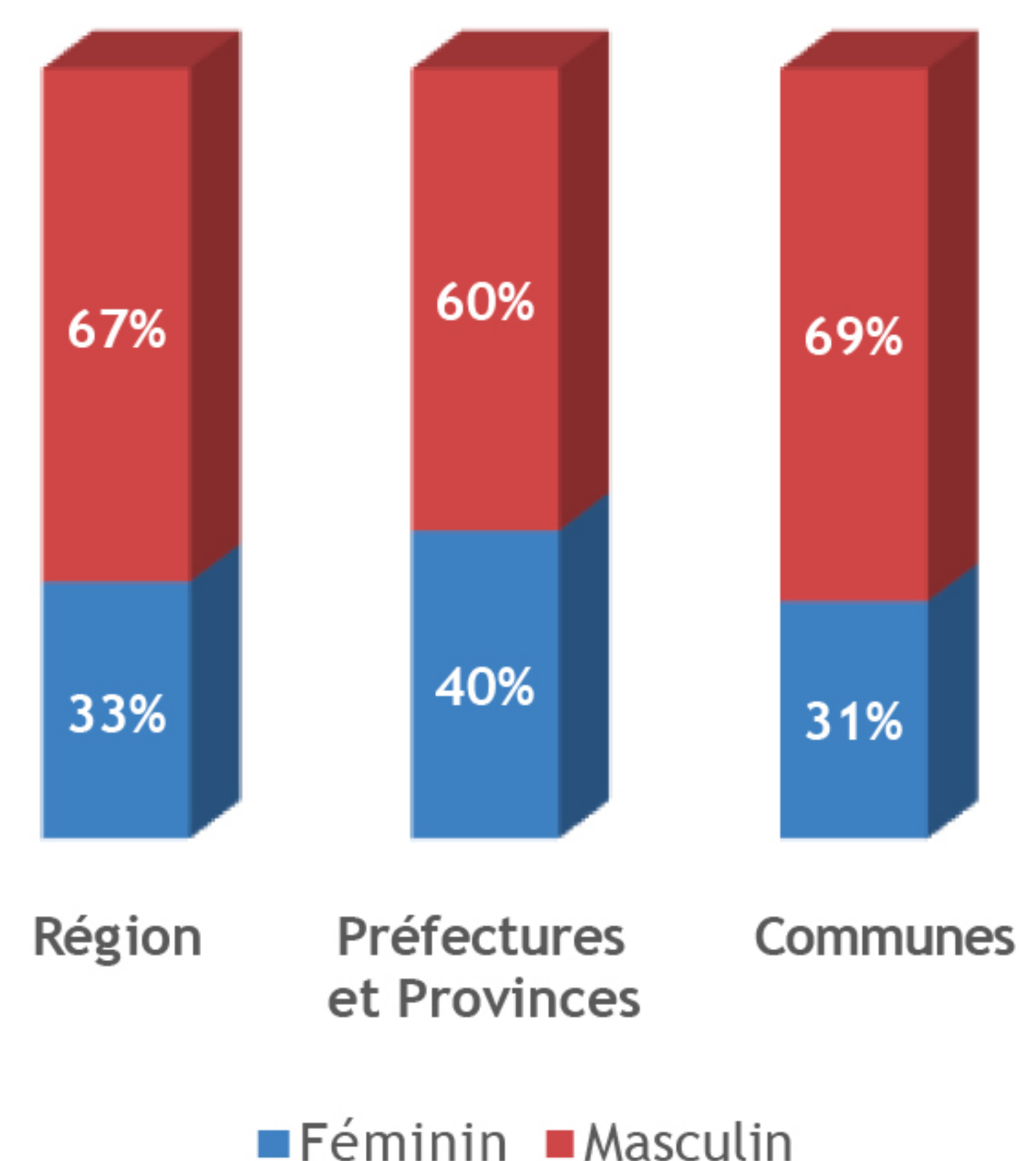
## Élus

<b>Membres du Conseil de la Région</b>	<b>33</b>
<b>Membres des Conseils des Préfectures et Provinces</b>	<b>22</b>
<b>Membres des Conseils des Communes</b>	<b>219</b>

Répartition des membres des conseils des Collectivités Territoriales par sexe



Répartition des membres des bureaux des conseils des Collectivités Territoriales par sexe





# Données générales

## Superficie

130 898 km<sup>2</sup>  
18,41% de la superficie totale

## Réseau routier

3 369 km

- Routes Nationales
- Routes Provinciales

1298 Km

2071 Km

## Réseau aéroportuaire

1 aéroport

## Réseau portuaire

- 2 ports

## Industrie

- 29 établissements

## Tourisme

- 1 station balnéaire
- 12 établissements touristiques dont 7 classés
- Tourisme du désert

## Education et enseignement

- 110 établissements préscolaires dont 82 privés
- 38 établissements primaires dont 15 privés
- 30 établissements d'enseignement secondaire et qualifiant dont 11 privés
- 5 établissements de la formation professionnelle dont 1 privé

## Santé

- 1 centre hospitalier
- 4 centres de santé urbains
- 3 centres de santé ruraux
- 6 dispensaires ruraux

## Justice

- 1 tribunal de première instance

## Jeunesse sport et loisirs

- 74 installations sportives
- 1 foyer féminin
- 4 maisons de jeunes

## Quelques Indicateurs

• <b>Densité démographique habitants/km<sup>2</sup></b>	1,09
• <b>Indice synthétique de fécondité (enfant/femme)</b>	2,9
• <b>Taux d'urbanisation</b>	74%
• <b>Taux de scolarisation</b>	97,5%
• <b>Taux d'analphabétisme</b>	23,9%
• <b>Taux d'activité</b>	66,6%
• <b>Taux de chômage</b>	10,2%
• <b>Taux d'électrification rurale</b>	99,99%
• <b>Taux d'alimentation groupé en eau potable</b>	100%
• <b>PIB</b>	14 802 Mdhs
• <b>Contribution au PIB national</b>	1,3%
• <b>PIB/hab</b>	86 166 dhs









الجماعات الترابية، خدمات و تنمية تشاركية  
COLLECTIVITÉS TERRITORIALES, PRESTATIONS ET DÉVELOPPEMENT PARTICIPATIF

 [www.collectivites-territoriales.gov.ma](http://www.collectivites-territoriales.gov.ma)

 Adresse: Annexe du Ministère de l'Intérieur  
Hay Riad - Rabat - Maroc